

**CENTRO DE APOIO OPERACIONAL DE DEFESA DA SAÚDE – CESAU**

Av. Joana Angélica, 1312, Prédio Principal, sala 402 – Nazaré. Tel.: 71 3103-6436 / 6522.

E-mail: [saudepública@mpba.mp.br](mailto:saudepública@mpba.mp.br)

Salvador, 20 de maio de 2021

**RELATÓRIO TÉCNICO N.º 352/2021 - CESAU**

**OBJETO:** Relatório / Pesquisa - Centro de Apoio Operacional de Defesa da Saúde- CESAU

**REFERÊNCIA:** Situação epidemiológica de COVID-19 na Bahia / Reavaliação de mudança de fase no MP.

**Relatório**

O Boletim Epidemiológico da Secretaria Estadual de Saúde - SESAB, datado de 18/05/2021, traz dados preocupantes: dos 961.157 casos confirmados desde o início da pandemia, 924.699 já são considerados recuperados, 16.404 encontram-se ativos e 20.054 tiveram óbito confirmado. Na Bahia, nas 24 horas antecedentes à emissão do Boletim, foram registrados 3.890 casos de COVID-19 (taxa de crescimento de +0,4%) e 3.643 recuperados (+0,4%).

## CENTRO DE APOIO OPERACIONAL DE DEFESA DA SAÚDE – CESAU

Av. Joana Angélica, 1312, Prédio Principal, sala 402 – Nazaré. Tel.: 71 3103-6436 / 6522.

E-mail: [saudepública@mpba.mp.br](mailto:saudepública@mpba.mp.br)

**Tabela 1. Distribuição dos casos de COVID-19, segundo situação da investigação. Bahia, 2020-2021\*.**

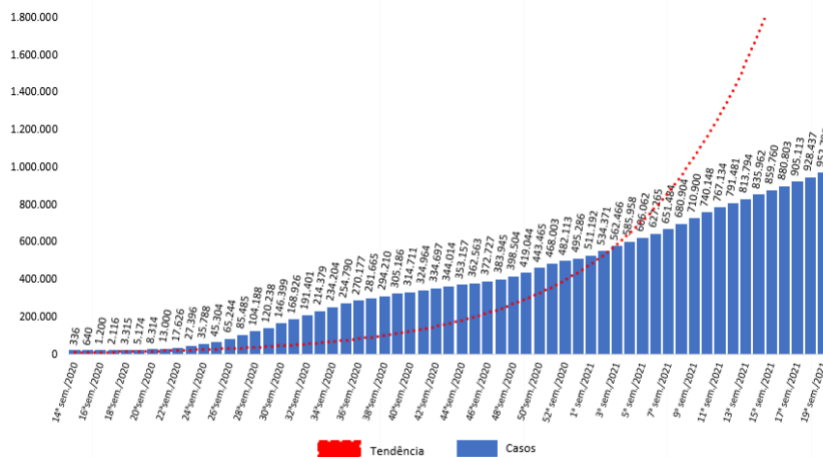
Classificação	Casos	
	N	%
Confirmados laboratorialmente RT-PCR	577982	23,92
Confirmados laboratorialmente imunológico	3073	0,13
Confirmados laboratorialmente teste rápido	370722	15,34
Confirmados clínico epidemiológico	6258	0,26
Confirmados clínico imagem	1238	0,05
Aguardando validação dos municípios*	1884	0,08
<b>Total</b>	<b>961157</b>	<b>39,78</b>
Descartados	1242538	51,43
Em investigação	212232	8,78
<b>Total</b>	<b>2415927</b>	<b>100</b>

\*Casos confirmados de covid-19 cuja condição clínica permanece sendo acompanhada ou aguardando autorização pelos municípios.

Fonte: e-SUS-Ve/ Dipev e GAL/Lacen, dados obtidos em 18/05/2021.

A representação gráfica da distribuição de casos confirmados por semana epidemiológica continua demonstrando um aumento exponencial de casos no Estado.

**Figura 1. Distribuição do acumulado de casos confirmados por Covid-19 por semana epidemiológica Bahia, 2020-2021.\*\***



Na Figura 1, observa-se que da 14ª Semana Epidemiológica (SE) de 2020 a 19ª SE de 2021 houve um aumento do número de casos confirmados de COVID-19 na Bahia, com incremento de 283.470,24% de casos nesse período.

## CENTRO DE APOIO OPERACIONAL DE DEFESA DA SAÚDE – CESAU

Av. Joana Angélica, 1312, Prédio Principal, sala 402 – Nazaré. Tel.: 71 3103-6436 / 6522.

E-mail: [saudepública@mpba.mp.br](mailto:saudepública@mpba.mp.br)

Comparando os dados epidemiológico de 04/05 e 18/05/2021 podemos visualizar a ainda preocupante evolução da pandemia na Bahia nos últimos 15 dias:

	04/05/2021	18/05/2021
CASOS CONFIRMADOS	913.020	961.157
CASOS RECUPERADOS	878.399	924.699
CASOS ATIVOS	15.809	16.404
CASOS CONFIRMADOS EM 24 HORAS	3.108	3.890
ÓBITOS	18.812	20.054
COEFICIENTE DE INCIDÊNCIA (POR 100.000 HABITANTES)	6.138,75	6.462,40

A partir desses dados, visualizamos o preocupante número dos óbitos em nosso estado (1.242 óbitos em 15 dias).

A comparação da proporção de resultados positivos para SARS CoV-2 liberados por dia corrobora a ainda preocupante situação da pandemia:



## CENTRO DE APOIO OPERACIONAL DE DEFESA DA SAÚDE – CESAU

Av. Joana Angélica, 1312, Prédio Principal, sala 402 – Nazaré. Tel.: 71 3103-6436 / 6522.

E-mail: [saudepublica@mpba.mp.br](mailto:saudepublica@mpba.mp.br)

Ao avaliar a situação epidemiológica de um município específico, é importante considerar o contexto geográfico, já que, nenhuma localidade permanece isolada e pessoas circulam entre os municípios, representando risco real de contágio.

A preocupação em relação ao aumento de pessoas infectadas se deve, principalmente, à ocupação dos leitos de UTI, recurso indispensável à manutenção da vida em pacientes críticos.

Conforme dados disponíveis na Central Integrada de Comando e Controle da Saúde (<https://bi.saude.ba.gov.br/transparencia>), na última atualização, em 20 de maio de 2021, às 16:00, a Bahia apresenta taxa de ocupação de leito de 83% da UTI adulto, 67% da UTI pediátrica, 70% da enfermaria adulto e 78% da enfermaria pediátrica.

CENTRAL INTEGRADA DE COMANDO E CONTROLE DA SAÚDE							
GOVERNO DO ESTADO		Download da base completa		Cobertura vacinal Covid-19			
TOTAL DE CONFIRMADOS							
971.450							
CONFIRMADOS LABORATORIALMENTE	CONFIRMADOS LABORATORIALMENTE IMUNOLÓGICO	CONFIRMADOS CLÍNICO EPIDEMIOLÓGICO	CONFIRMADOS TESTE RÁPIDO	CONFIRMADOS CLÍNICO-IMAGEM	AGUARDANDO VALIDAÇÃO DO MUNICÍPIO		
584.596	3.073	6.285	373.957	1.266	2.273		
TOTAL DE ATIVOS		TOTAL DE ÓBITOS		TOTAL DE RECUPERADOS			
18.558		20.205		932.687			
OCUPAÇÃO DE LEITOS							
ENFERMARIA ADULTO		ENFERMARIA PEDIÁTRICA		UTI ADULTO		UTI PEDIÁTRICA	
TOTAL	OCUPADOS	TOTAL	OCUPADOS	TOTAL	OCUPADOS	TOTAL	OCUPADOS
1.752	1.224	67	52	1.598	1.329	36	24
TAXA DE OCUPAÇÃO		TAXA DE OCUPAÇÃO		TAXA DE OCUPAÇÃO		TAXA DE OCUPAÇÃO	
70%		78%		83%		67%	

## CENTRO DE APOIO OPERACIONAL DE DEFESA DA SAÚDE – CESAU

Av. Joana Angélica, 1312, Prédio Principal, sala 402 – Nazaré. Tel.: 71 3103-6436 / 6522.

E-mail: [saudepública@mpba.mp.br](mailto:saudepública@mpba.mp.br)

A grande extensão territorial do estado da Bahia traz a necessidade de avaliação da situação epidemiológica e de ocupação de leitos através da divisão em macrorregiões de saúde utilizada pela Secretaria Estadual de Saúde (SESAB).

### SITUAÇÃO EPIDEMIOLÓGICA E DE LEITOS POR MACRORREGIÃO DE SAÚDE EM

20/05/2021

MACRORREGIÃO	CLÍNICO	PEDIÁTRICO	UTI ADULTO	UTI PEDIÁTRICA	TAXA DE OCUPAÇÃO UTI GERAL
CENTRO-LESTE	76%	94%	83%	100%	84%
CENTRO-NORTE	27%	-	80%	-	80%
EXTREMO-SUL	63%	-	89%	-	89%
LESTE	73%	81%	83%	59%	82%
NORDESTE	56%	0%	100%	-	100%
NORTE	41%	-	79%	-	79%
OESTE	75%	-	83%	-	83%
SUDOESTE	73%	-	95%	100%	95%
SUL	66%	70%	77%	67%	77%

(-) Ausência de leitos.

## CENTRO DE APOIO OPERACIONAL DE DEFESA DA SAÚDE – CESAU

Av. Joana Angélica, 1312, Prédio Principal, sala 402 – Nazaré. Tel.: 71 3103-6436 / 6522.

E-mail: [saudepública@mpba.mp.br](mailto:saudepública@mpba.mp.br)

### CENTRO-LESTE

Dos 72 municípios que compõem a região, 70 apresentam coeficiente de incidência acima de 01.

#### NÚCLEO REGIONAL DE SAÚDE: CENTRO-LESTE

Nº	Município	Confirmados Laboratorialmente			Confirmados Clínico		Total confirmados	Aguardando validação	%	População	Coef. de Incidência/ 100.000 hab	Nº de dias após o último caso confirmado
		RT-PCR	Imunológico	Teste Rápido	Epidemiológico	Imagem						
1	FEIRA DE SANTANA	37150	82	4388	5	6	41631	134	4,34	614872	6.770,68	0
2	CONCEIÇÃO DO COITÉ	4082	311	2944	0	3	7340	9	0,77	66612	11.019,04	0
3	SERRINHA	4815	8	1362	4	0	6189	2	0,65	80861	7.653,88	0
4	ITABERABA	2404	4	3494	29	1	5932	22	0,62	64489	9.198,47	0
5	SEABRA	1711	0	2657	0	0	4368	21	0,46	44091	9.906,78	0
6	RIACHÃO DO JACUIPE	2331	7	1087	0	0	3425	0	0,36	33436	10.243,45	0
7	ARACI	2447	4	776	2	1	3230	1	0,34	54379	5.939,79	0
8	SANTO ESTÉVÃO	2202	8	444	1	0	2655	15	0,28	52850	5.023,65	0
9	EUCLIDES DA CUNHA	1590	4	931	0	0	2525	0	0,26	60585	4.167,70	0
10	CONCEIÇÃO DO JACUIPE	2271	31	114	0	2	2418	4	0,25	33153	7.293,46	0
11	TUCANO	1316	2	949	1	2	2270	5	0,24	50687	4.478,47	0

## CENTRO DE APOIO OPERACIONAL DE DEFESA DA SAÚDE – CESAU

Av. Joana Angélica, 1312, Prédio Principal, sala 402 – Nazaré. Tel.: 71 3103-6436 / 6522.

E-mail: [saudepública@mpba.mp.br](mailto:saudepública@mpba.mp.br)

12	SANTALUZ	580	0	1654	1	1	2236	1	0,23	37348	5.986,93	1
13	VALENTE	1493	2	713	1	0	2209	0	0,23	28473	7.758,23	2
14	RUY BARBOSA	1480	3	503	0	0	1986	0	0,21	30814	6.445,12	0
15	IPIRÁ	1842	3	101	1	0	1947	35	0,20	59595	3.287,05	0
16	SÃO GONÇALO DOS CAMPOS	1584	9	334	1	0	1928	1	0,20	37550	5.134,49	0
17	AMELIA RODRIGUES	1729	4	117	0	0	1850	1	0,19	25102	7.389,93	0
18	IRAQUARA	1133	0	339	9	0	1481	1	0,15	25216	5.873,26	0
19	IAÇU	1172	0	287	5	2	1466	18	0,15	24305	6.031,68	0
20	PÉ DE SERRA	454	0	904	0	1	1359	0	0,14	13578	10.008,84	1
21	CORAÇÃO DE MARIA	1156	1	176	1	0	1334	0	0,14	22605	5.901,35	0
22	RETIROLÂNDIA	1150	2	128	0	0	1280	0	0,13	14396	8.891,36	0
23	QUEIMADAS	367	0	879	1	0	1247	8	0,13	25439	4.901,92	0
24	IRARÁ	838	13	371	0	1	1223	0	0,13	29034	4.212,30	1
25	PIATÁ	365	2	757	4	1	1129	2	0,12	17123	6.593,47	0
26	UTINGA	842	0	254	0	0	1096	8	0,11	19178	5.714,88	1
27	MONTE SANTO	307	7	639	1	0	954	10	0,10	49418	1.930,47	0
28	SANTA BÁRBARA	826	1	101	0	0	928	4	0,10	20791	4.463,47	0
29	SOUTO SOARES	347	0	571	0	0	918	2	0,10	16979	5.406,68	0
30	PINTADAS	739	1	175	0	2	917	0	0,10	10437	8.786,05	4
31	TEOFILÂNDIA	689	1	180	0	0	870	2	0,09	22518	3.863,58	2
32	LENÇÓIS	521	1	346	1	0	869	2	0,09	11409	7.616,79	0
33	SÃO DOMINGOS	690	1	175	0	0	866	0	0,09	9058	9.560,61	1
34	RAFAEL JAMBEIRO	686	0	123	2	0	811	4	0,09	22621	3.585,16	0
35	CANSANÇÃO	191	0	567	8	1	767	5	0,08	34834	2.201,87	0
36	CAPELA DO ALTO ALEGRE	652	2	109	2	1	766	0	0,08	11637	6.582,45	4
37	SERRA PRETA	511	4	249	1	0	765	0	0,08	14878	5.141,82	1
38	BARROCAS	639	0	55	2	0	696	1	0,07	15978	4.355,99	1
39	TANQUINHO	362	0	331	0	0	693	0	0,07	7918	8.752,21	0
40	BONITO	382	0	305	1	1	689	4	0,07	16764	4.110,00	0
41	TERRA NOVA	518	2	156	1	0	677	3	0,07	13033	5.194,51	0
42	ANDARAÍ	527	0	123	12	0	662	0	0,07	13143	5.036,90	0
43	MUNDO NOVO	465	0	172	0	0	637	0	0,07	26776	2.379,00	0
44	BAIXA GRANDE	578	0	47	0	1	626	0	0,07	20468	3.058,43	0
45	IBITIARA	467	0	132	0	0	599	7	0,06	16339	3.666,08	0
46	NORDESTINA	356	0	218	1	0	575	0	0,06	13130	4.379,28	0
47	BONINAL	268	0	302	0	0	570	0	0,06	14368	3.987,15	3
48	WAGNER	341	0	202	0	0	543	2	0,06	9345	5.810,59	0
49	CANDEAL	465	1	22	0	0	488	0	0,05	8258	5.909,42	0
50	SANTANÓPOLIS	428	1	47	1	0	477	0	0,05	8943	5.333,78	0
51	NOVA FÁTIMA	386	2	56	1	0	445	0	0,05	7812	5.696,36	2
52	MUCUGÊ	345	0	87	5	0	437	0	0,05	9082	4.822,34	3
53	MARCIONILIO SOUZA	293	0	94	0	0	387	1	0,04	10406	3.719,01	4
54	MACAJUBA	119	0	248	0	0	367	0	0,04	11348	3.234,05	2
55	ICHU	329	1	34	0	0	364	0	0,04	6206	5.865,29	0
56	ANGUERA	325	0	27	0	0	352	1	0,04	11221	3.136,98	0
57	ANTÔNIO CARDOSO	331	0	19	0	0	350	0	0,04	11683	2.995,81	0
58	BIRITINGA	265	0	69	0	0	334	0	0,04	15979	2.090,24	0
59	QUIJINGUE	99	1	214	0	0	314	0	0,03	27580	1.138,51	0
60	GAVIÃO	230	0	78	0	1	309	0	0,03	4463	6.923,59	1
61	ITAETÉ	118	0	161	1	0	280	0	0,03	16056	1.743,90	0
62	IPECAETÁ	239	5	31	0	0	275	2	0,03	14487	1.898,25	3
63	LAJEDINHO	104	0	165	0	0	269	1	0,03	3783	7.110,76	7
64	ABAÍRA	109	1	136	3	3	252	0	0,03	8739	2.883,63	5
65	TEODORO SAMPAIO	213	0	37	0	0	250	0	0,03	7425	3.367,00	0
66	NOVO HORIZONTE	208	0	16	0	0	224	0	0,02	12385	1.808,64	10
67	PALMEIRAS	85	0	123	0	0	208	0	0,02	9019	2.306,24	0
68	BOA VISTA DO TUPIM	111	1	89	1	0	202	0	0,02	18576	1.087,42	0
69	LAMARÃO	134	0	68	0	0	202	0	0,02	8307	2.431,68	5
70	NOVA REDENÇÃO	105	2	68	0	0	175	1	0,02	9118	1.919,28	6
71	ÁGUA FRIA	67	0	82	1	0	150	0	0,02	16970	883,91	3
72	IBIQUERA	105	0	5	0	0	110	0	0,01	4044	2.720,08	16
	<b>TOTAL</b>	<b>94779</b>	<b>535</b>	<b>33917</b>	<b>111</b>	<b>31</b>	<b>129373</b>	<b>340</b>	<b>13</b>			

# CENTRO DE APOIO OPERACIONAL DE DEFESA DA SAÚDE – CESAU

Av. Joana Angélica, 1312, Prédio Principal, sala 402 – Nazaré. Tel.: 71 3103-6436 / 6522.

E-mail: [saudepublica@mpba.mp.br](mailto:saudepublica@mpba.mp.br)

Macroregião	CIR / Registro de saúde	Município	CNES	Nome hospital	CLÍNICO			PEDIÁTRICO			UTI ADULTO				UTI PEDIÁTRICA			TOTAL		
					Leitos	N. de pacientes	TX ocupação	Leitos	N. de pacientes	TX ocupação	Leitos	N. de pacientes	Pacientes em VM	TX ocupação	Leitos	N. de pacientes	TX ocupação UTI	Total de pacientes	Total de pacientes confirmados COVID	% Casos Confirm
Centro-Leste	Feira De Santana	Feira De Santana	180505	Hospital De Feira De Santana	45	43	96%	0	0	0%	18	18	4	100%	0	0	0%	61	44	72%
Centro-Leste	Feira De Santana	Feira De Santana	2799758	Hospital Geriátrico Cristóvão Andrade	14	10	71%	0	0	0%	50	45	17	90%	0	0	0%	55	43	78%
Centro-Leste	Feira De Santana	Feira De Santana	6602533	Hospital Geriátrico Cristóvão Andrade	7	7	100%	16	15	94%	5	3	5	60%	5	5	100%	30	5	17%
Centro-Leste	Itaberaba	Itaberaba	3245500	Hospital Da Chapada - Itaberaba	20	8	40%	0	0	0%	20	19	4	95%	0	0	0%	27	10	37%
Centro-Leste	Seabra	Seabra	9383298	Hospital Regional Da Chapada - Seabra	20	11	55%	0	0	0%	20	16	5	80%	0	0	0%	27	24	89%
Centro-Leste	Seminha	Seminha	2801914	Hospital Municipal De Seminha	21	17	81%	0	0	0%	20	10	7	50%	0	0	0%	27	27	100%
<b>Total de Centro-Leste</b>					<b>127</b>	<b>96</b>	<b>76%</b>	<b>16</b>	<b>15</b>	<b>94%</b>	<b>133</b>	<b>111</b>	<b>42</b>	<b>83%</b>	<b>5</b>	<b>5</b>	<b>100%</b>	<b>227</b>	<b>153</b>	<b>67%</b>

## Resultado da busca

**281**  
Leitos ativos

**227**  
Pacientes  
Internados

**81%**  
Taxa de  
ocupação geral

**83%**  
Taxa de ocupação  
UTI adulto

**78%**  
Taxa de ocupação  
clínicos ad / ped

**84%**  
Taxa de ocupação  
UTI ad / ped

Central Integrada de Comando e Controle da Saúde  
Fonte: Sisa/Onsis e Sursiga/Onsis  
Data da última atualização: 20/05/2021 15:08:31

## CENTRO-NORTE

Os municípios apresentaram os dados epidemiológicos abaixo. Os 38 municípios da região registraram coeficiente de incidência **acima de 01**:



## CENTRO DE APOIO OPERACIONAL DE DEFESA DA SAÚDE – CESAU

Av. Joana Angélica, 1312, Prédio Principal, sala 402 – Nazaré. Tel.: 71 3103-6436 / 6522.

E-mail: [saudepublica@mpba.mp.br](mailto:saudepublica@mpba.mp.br)

### NÚCLEO REGIONAL DE SAÚDE: CENTRO-NORTE

Nº	Município	Confirmados Laboratorialmente			Confirmados Clínico		Total confirmados	Aguardando validação	%	População	Coef. de incidência/ 100.000 hab	Nº de dias após o último caso confirmado
		RT-PCR	Imunológico	Teste Rápido	Epidemiológico	Imagem						
1	IRECÉ	6160	5	2013	13	14	8205	12	0,86	72967	11.244,81	0
2	JACOBINA	3887	0	1839	12	1	5739	13	0,60	80518	7.127,60	0
3	CAPIM GROSSO	2218	1	1074	2	0	3295	3	0,34	30662	10.746,20	0
4	XIQUE-XIQUE	2184	0	149	3	0	2336	3	0,24	46483	5.025,49	0
5	MORRO DO CHAPÉU	1252	6	769	9	1	2037	3	0,21	35413	5.752,12	0
6	MIGUEL CALMON	593	0	1405	2	0	2000	8	0,21	26023	7.685,51	0
7	LAPÃO	1782	0	114	2	0	1898	2	0,20	27223	6.972,05	0
8	SÃO GABRIEL	1107	0	415	0	2	1524	4	0,16	18793	8.109,40	0
9	OUROLÂNDIA	503	0	1010	1	0	1514	0	0,16	17451	8.675,72	0
10	JOÃO DOURADO	1021	1	415	1	0	1438	8	0,15	25188	5.709,07	0
11	IBITITÁ	1353	0	14	1	0	1368	4	0,14	17113	7.993,92	0
12	CANARANA	983	0	366	0	0	1349	4	0,14	26176	5.153,58	0
13	PRESIDENTE DUTRA	864	0	280	0	0	1144	1	0,12	15142	7.555,14	0
14	MAIRI	705	3	318	0	2	1028	0	0,11	18676	5.504,39	0
15	SERROLÂNDIA	607	0	381	2	0	990	1	0,10	13397	7.389,71	0
16	VÁRZEA DA ROÇA	655	0	325	0	0	980	0	0,10	14104	6.948,38	0
17	IBIPEBA	932	0	20	0	0	952	0	0,10	18211	5.227,61	0
18	UIBAI	608	0	185	2	0	795	1	0,08	13887	5.724,78	0
19	CAFARNAUM	584	0	192	2	0	778	0	0,08	18437	4.219,78	1
20	AMÉRICA DOURADA	562	0	192	0	0	754	1	0,08	16094	4.684,98	1
21	BARRO ALTO	686	0	64	0	0	750	0	0,08	14931	5.023,11	2
22	QUIXABEIRA	537	0	148	0	0	685	2	0,07	8972	7.634,86	0
23	BARRA DO MENDES	530	0	126	0	0	656	0	0,07	13865	4.731,34	1
24	UMBURANAS	185	0	463	2	0	650	2	0,07	19222	3.381,54	0
25	PIRITIBA	529	0	76	1	0	606	2	0,06	24755	2.447,99	0
26	VÁRZEA NOVA	494	0	110	0	0	604	1	0,06	12697	4.757,03	0
27	MULUNGU DO MORRO	455	0	115	0	0	570	0	0,06	10889	5.234,64	0
28	CALDEIRÃO GRANDE	330	0	209	0	1	540	0	0,06	13327	4.051,92	5
29	JUSSARA	408	1	125	1	0	535	0	0,06	15284	3.500,39	0
30	ITAGUAÇU DA BAHIA	434	0	91	0	1	526	0	0,06	14429	3.645,44	0
31	TAPIRAMUTÁ	369	2	105	0	0	476	1	0,05	17010	2.798,35	0
32	MIRANGABA	273	0	192	0	0	465	0	0,05	18338	2.535,72	0
33	VÁRZEA DO POÇO	382	0	66	0	0	448	0	0,05	9170	4.885,50	3
34	CAÉM	175	0	251	0	0	426	0	0,04	9213	4.623,90	2
35	SAÚDE	283	1	114	0	0	398	0	0,04	12913	3.082,17	1
36	SÃO JOSÉ DO JACUIPE	185	0	196	2	0	383	0	0,04	10462	3.660,87	0
37	CENTRAL	308	0	49	0	0	357	0	0,04	17266	2.067,65	1
38	GENTIO DO OURO	27	0	293	2	0	322	0	0,03	11233	2.866,55	2
<b>TOTAL</b>		<b>35150</b>	<b>20</b>	<b>14269</b>	<b>60</b>	<b>22</b>	<b>49521</b>	<b>76</b>	<b>5</b>			

## CENTRO DE APOIO OPERACIONAL DE DEFESA DA SAÚDE – CESAU

Av. Joana Angélica, 1312, Prédio Principal, sala 402 – Nazaré. Tel.: 71 3103-6436 / 6522.

E-mail: [saudepublica@mpba.mp.br](mailto:saudepublica@mpba.mp.br)

Macrorregião	CIR / Região de saúde	Município	CNES	Nome hospital	CLÍNICO			PEDIÁTRICO			UTI ADULTO				UTI PEDIÁTRICA			TOTAL		
					Leitos	N. de pacientes	TX ocupação	Leitos	N. de pacientes	TX ocupação	Leitos	N. de pacientes	Pacientes em VM	TX ocupação	Leitos	N. de pacientes	TX ocupação UTI	Total de pacientes	Total de pacientes confirmados COVID	% Casos Confirm
Centro-Norte	Irecê	Irecê	4026896	Hospital Regional Dr Mario Dourado Sobrinho Irecê	0	0	0%	0	0	0%	10	9	4	90%	0	0	0%	9	9	100%
Centro-Norte	Jacobina	Jacobina	2470748	Hospital Regional Vicentina Goulart	30	8	27%	0	0	0%	20	15	0	75%	0	0	0%	23	16	70%
<b>Total de Centro-Norte</b>					<b>30</b>	<b>8</b>	<b>27%</b>	<b>0</b>	<b>0</b>	<b>0%</b>	<b>30</b>	<b>24</b>	<b>4</b>	<b>80%</b>	<b>0</b>	<b>0</b>	<b>0%</b>	<b>32</b>	<b>25</b>	<b>78%</b>

### Resultado da busca

**60**  
Leitos ativos

**32**  
Pacientes Internados

**53%**  
Taxa de ocupação geral

**80%**  
Taxa de ocupação UTI adulto

**27%**  
Taxa de ocupação clínicos ad / ped

**80%**  
Taxa de ocupação UTI ad / ped

Central Integrada de Comando e Controle da Saúde  
Fonte: Sisa/Sesab e Sursig/Sesab  
Data da última atualização: 20/05/2021 15:09:31

## EXTREMO-SUL

Na região Extremo-Sul todos os municípios que a compõem (Teixeira de Freitas, Porto Seguro, Eunápolis, Itamaraju, Medeiros Neto, Santa Cruz Cabrália, Itabela, Mucuri, Nova Viçosa, Alcobaça, Itanhém, Guaratinga, Belmonte, Prado, Caravelas, Jucuruçu, Vereda, Itapebi, Ibirapuã, Itagimirim e Lajedão) apresentaram coeficiente de incidência maior que 01.

# CENTRO DE APOIO OPERACIONAL DE DEFESA DA SAÚDE – CESAU

Av. Joana Angélica, 1312, Prédio Principal, sala 402 – Nazaré. Tel.: 71 3103-6436 / 6522.

E-mail: [saudepublica@mpba.mp.br](mailto:saudepublica@mpba.mp.br)

## NÚCLEO REGIONAL DE SAÚDE: EXTREMO-SUL

Nº	Município	Confirmados Laboratorialmente			Confirmados Clínico		Total confirmados	Aguardando validação	%	População	Coef. de incidência/ 100.000 hab	Nº de dias após o último caso confirmado
		RT-PCR	Imunológico	Teste Rápido	Epidemiológico	Imagem						
1	TEIXEIRA DE FREITAS	6124	31	8088	85	154	14482	71	1,51	160487	9.023,78	0
2	EUNÁPOLIS	5750	2	3734	136	42	9664	26	1,01	113380	8.523,55	0
3	PORTO SEGURO	1973	48	6031	113	38	8203	55	0,86	148686	5.517,00	0
4	ITAMARAJU	1893	2	3949	174	8	6026	33	0,63	64486	9.344,66	0
5	MUCURI	1469	81	1002	235	16	2803	11	0,29	41748	6.714,09	0
6	MEDEIROS NETO	895	2	1004	273	12	2186	8	0,23	22688	9.635,05	0
7	SANTA CRUZ CABRÁLIA	1055	2	998	1	1	2057	3	0,21	27778	7.405,14	0
8	NOVA VIÇOSA	1185	5	784	18	7	1999	6	0,21	43376	4.608,54	0
9	PRADO	653	0	484	314	6	1457	0	0,15	28174	5.171,43	0

SESAB - SUPRA - DIVEP

Página 6/19

Im Epidemiológico  
COVID-19

10	ITABELA	517	1	614	321	2	1455	3	0,15	30584	4.757,39	0
11	GUARATINGA	598	0	654	50	1	1303	6	0,14	20843	6.251,50	2
12	ALCOBAÇA	358	0	706	223	8	1295	4	0,14	22470	5.763,24	0
13	CARAVELAS	836	3	364	18	1	1222	4	0,13	22016	5.550,51	1
14	ITANHÉM	739	0	426	35	3	1203	0	0,13	19405	6.199,43	3
15	IBIRAPUÁ	465	0	479	1	7	952	1	0,10	8637	11.022,35	0
16	BELMONTE	180	2	750	1	1	934	0	0,10	23328	4.003,77	0
17	JUCURUÇU	173	0	666	0	1	840	0	0,09	9126	9.204,47	2
18	ITAGIMIRIM	509	0	82	1	4	596	1	0,06	6869	8.676,66	0
19	ITAPEBI	364	0	72	4	0	440	0	0,05	10259	4.288,92	1
20	VEREDA	263	0	152	3	0	418	1	0,04	6205	6.736,50	2
21	LAJEDÃO	278	6	73	12	2	371	3	0,04	3955	9.380,53	0
<b>TOTAL</b>		<b>26277</b>	<b>185</b>	<b>31112</b>	<b>2018</b>	<b>314</b>	<b>59906</b>	<b>236</b>	<b>6</b>			

Macrorregião	CIR / Registro de saúde	Município	CNES	Nome hospital	CLÍNICO			PEDIÁTRICO			UTI ADULTO			UTI PEDIÁTRICA			TOTAL			
					Leitos	N. de pacientes	TX ocupação	Leitos	N. de pacientes	TX ocupação	Leitos	N. de pacientes	Pacientes em VM	TX ocupação	Leitos	N. de pacientes	TX ocupação UTI	Total de pacientes	Total de pacientes confirmados COVID	% Casos Confirm
Extremo-Sul	Porto Seguro	Eunápolis	2556510	Hospital De Tratamento Covid19 Centro Atend De Eunapolis	20	12	60%	0	0	0%	20	19	1	95%	0	0	0%	31	22	71%
Extremo-Sul	Porto Seguro	Porto Seguro	2802090	Hospital Regional Deputado Luis Eduardo Magalhães - Porto Seguro	0	0	0%	0	0	0%	10	8	4	80%	0	0	0%	8	8	100%
Extremo-Sul	Porto Seguro	Porto Seguro	6659772	Neuroccor	0	0	0%	0	0	0%	10	7	3	70%	0	0	0%	7	7	100%
Extremo-Sul	Teixeira De Freitas	Teixeira De Freitas	2301318	Hospital Municipal De Teixeira De Freitas	10	7	70%	0	0	0%	15	15	0	100%	0	0	0%	22	23	105%
<b>Total de Extremo-Sul</b>					<b>30</b>	<b>19</b>	<b>63%</b>	<b>0</b>	<b>0</b>	<b>0%</b>	<b>55</b>	<b>49</b>	<b>8</b>	<b>89%</b>	<b>0</b>	<b>0</b>	<b>0%</b>	<b>68</b>	<b>60</b>	<b>88%</b>

### Resultado da busca

85

Leitos ativos

68

Pacientes Internados

80%

Taxa de ocupação geral

89%

Taxa de ocupação UTI adulto

63%

Taxa de ocupação clínicos ad / ped

89%

Taxa de ocupação UTI ad / ped

**CENTRO DE APOIO OPERACIONAL DE DEFESA DA SAÚDE – CESAU**

Av. Joana Angélica, 1312, Prédio Principal, sala 402 – Nazaré. Tel.: 71 3103-6436 / 6522.

E-mail: [saudepublica@mpba.mp.br](mailto:saudepublica@mpba.mp.br)

**LESTE**

Na macrorregião a qual pertence o município de Salvador, todos os municípios apresentaram coeficiente de incidência acima de 01.

## CENTRO DE APOIO OPERACIONAL DE DEFESA DA SAÚDE – CESAU

Av. Joana Angélica, 1312, Prédio Principal, sala 402 – Nazaré. Tel.: 71 3103-6436 / 6522.

E-mail: [saudepublica@mpba.mp.br](mailto:saudepublica@mpba.mp.br)

### NÚCLEO REGIONAL DE SAÚDE: LESTE

Nº	Município	Confirmados Laboratorialmente			Confirmados Clínico		Total confirmados	Aguardando validação	%	População	Coef. de incidência/ 100.000 hab	Nº de dias após o último caso confirmado
		RT-PCR	Imunológico	Teste Rápido	Epidemiológico	Imagem						
1	SALVADOR	143222	799	54658	1494	258	200431	69	20,89	2872347	6.977,95	0
2	CAMAÇARI	12133	119	8673	156	35	21116	42	2,20	299132	7.059,09	0
3	LAURO DE FREITAS	13007	57	5419	346	15	18844	35	1,96	198440	9.496,07	0
4	SANTO ANTÔNIO DE JESUS	7305	110	2632	6	8	10061	31	1,05	101512	9.911,14	0
5	SIMÕES FILHO	5493	9	1809	24	0	7335	26	0,77	134377	5.458,52	0
6	CANDEIAS	4138	9	2122	215	4	6488	13	0,68	87076	7.450,96	0
7	DIAS DÁVILA	3887	11	1080	67	5	5050	1	0,53	81089	6.227,73	0
8	CRUZ DAS ALMAS	3225	34	783	2	1	4045	6	0,42	63239	6.396,37	0
9	MATA DE SÃO JOÃO	3371	8	236	11	7	3633	4	0,38	46583	7.798,98	0
10	SÃO SEBASTIÃO DO PASSÉ	1979	8	1096	3	0	3086	1	0,32	44300	6.966,14	0
11	POJUCA	2356	8	471	0	4	2839	2	0,30	39519	7.183,89	0
12	SÃO FRANCISCO DO CONDE	1580	7	1241	5	0	2833	1	0,30	39802	7.117,73	0
13	AMARGOSA	1883	4	456	8	0	2351	6	0,25	37241	6.312,93	0
14	SANTO AMARO	1993	6	331	8	0	2338	4	0,24	60069	3.892,19	0
15	SÃO FELIPE	2107	0	195	0	0	2302	0	0,24	21074	10.923,41	0
16	MADRE DE DEUS	1420	0	852	2	2	2276	2	0,24	21093	10.790,31	0
17	CONCEIÇÃO DO ALMEIDA	1607	3	432	0	2	2044	1	0,21	17247	11.851,34	0
18	NAZARÉ	1368	31	600	2	1	2002	3	0,21	28525	7.018,40	0
19	MURITIBA	1783	1	120	1	1	1906	2	0,20	29399	6.483,21	0
20	MARAGOGIPE	1420	2	346	1	0	1769	0	0,18	44677	3.959,53	0
21	MUTIPE	1079	0	494	13	3	1589	12	0,17	22221	7.150,89	0
22	PRESIDENTE TANCREDO NEVES	289	5	1216	22	0	1532	1	0,16	27719	5.526,89	0
23	CASTRO ALVES	959	2	514	35	1	1511	19	0,16	26264	5.753,12	0
24	SAPEAÇU	926	0	408	3	0	1337	1	0,14	17398	7.684,79	1
25	CACHOEIRA	1100	9	206	0	0	1315	10	0,14	33470	3.928,89	0
26	SALINAS DA MARGARIDA	676	0	634	1	0	1311	2	0,14	15667	8.367,91	0
27	CONCEIÇÃO DA FEIRA	890	9	391	0	3	1293	0	0,14	22581	5.726,05	0
28	LAJE	918	2	293	5	0	1218	27	0,13	23840	5.109,06	0
29	VERA CRUZ	1011	7	191	1	0	1210	2	0,13	43223	2.799,44	0
30	ITAPARICA	548	2	323	0	1	874	0	0,09	22228	3.931,98	0
31	SÃO FELIX	273	1	580	0	1	855	3	0,09	14740	5.800,54	0
32	JAGUAPE	377	1	475	0	0	853	3	0,09	18788	4.540,13	0
33	GOVERNADOR MANGABEIRA	634	2	173	1	0	810	1	0,08	20722	3.908,89	1
34	MUNIZ FERREIRA	470	3	333	0	0	806	0	0,08	7422	10.859,61	2
35	CONDE	487	2	274	0	2	765	0	0,08	25837	2.960,87	1
36	UBAIRA	568	0	187	0	1	756	3	0,08	19895	3.799,95	0
37	JQUIRIÇÁ	472	1	176	2	0	651	4	0,07	14537	4.478,23	0
38	SÃO MIGUEL DAS MATAS	478	4	142	1	0	625	0	0,07	11675	5.353,32	1
39	ITATIM	453	8	137	5	2	605	3	0,06	14487	4.176,16	0

# CENTRO DE APOIO OPERACIONAL DE DEFESA DA SAÚDE – CESAU

Av. Joana Angélica, 1312, Prédio Principal, sala 402 – Nazaré. Tel.: 71 3103-6436 / 6522.

E-mail: [saudepublica@mpba.mp.br](mailto:saudepublica@mpba.mp.br)

40	VARZEDO	383	1	114	6	0	504	1	0,05	8838	5.702,65	0
41	CABACEIRAS DO PARAGUAÇU	398	0	71	1	0	470	5	0,05	18807	2.499,07	2
42	SAUBARA	425	1	17	0	0	443	0	0,05	12043	3.678,49	1
43	ELISIO MEDRADO	413	0	25	3	0	441	2	0,05	8122	5.429,70	1
44	SANTA TERESINHA	320	0	89	1	4	414	0	0,04	10405	3.978,86	0
45	MILAGRES	299	5	64	0	0	368	1	0,04	10950	3.360,73	0
46	DOM MACEDO COSTA	246	1	103	0	0	350	0	0,04	4058	8.624,94	3
47	ARATUIPE	218	3	104	0	0	325	0	0,03	8825	3.682,72	0
	<b>TOTAL</b>	<b>230587</b>	<b>1295</b>	<b>91286</b>	<b>2451</b>	<b>361</b>	<b>325980</b>	<b>349</b>	<b>34</b>			

Macroregião	CIR / Região de saúde	Município	CNES	Nome hospital	CLÍNICO			PEDIÁTRICO			UTI ADULTO				UTI PEDIÁTRICA			TOTAL		
					Leitos	N. de pacientes	TX ocupação	Leitos	N. de pacientes	TX ocupação	Leitos	N. de pacientes	Pacientes em VM	TX ocupação	Leitos	N. de pacientes	TX ocupação UTI	Total de pacientes	Total de pacientes confirmados COVID	% Casos Confirm.
Leste	Santo Antônio De Jesus	Santo Antônio De Jesus	6414702	Hospital Regional De Santo Antônio De Jesus	10	10	100%	0	0	0%	10	10	6	100%	0	0	0%	20	19	95%
<b>Total de Leste</b>					<b>1032</b>	<b>757</b>	<b>73%</b>	<b>37</b>	<b>30</b>	<b>81%</b>	<b>936</b>	<b>776</b>	<b>355</b>	<b>83%</b>	<b>27</b>	<b>16</b>	<b>59%</b>	<b>1579</b>	<b>978</b>	<b>62%</b>

## Resultado da busca

<b>2.032</b> Leitos ativos	<b>1.579</b> Pacientes Internados	<b>78%</b> Taxa de ocupação geral	<b>83%</b> Taxa de ocupação UTI adulto	<b>74%</b> Taxa de ocupação clínicos ad / ped	<b>82%</b> Taxa de ocupação UTI ad / ped
-------------------------------	--------------------------------------	--------------------------------------	---	--	---

Central Integrada de Comando e Controle da Saúde  
Fonte: Sis/Sisab e Sane/Sisab  
Data da última atualização: 20/05/2021 15:09:31

**NORDESTE**

# CENTRO DE APOIO OPERACIONAL DE DEFESA DA SAÚDE – CESAU

Av. Joana Angélica, 1312, Prédio Principal, sala 402 – Nazaré. Tel.: 71 3103-6436 / 6522.

E-mail: [saudepublica@mpba.mp.br](mailto:saudepublica@mpba.mp.br)

## NÚCLEO REGIONAL DE SAÚDE: NORDESTE

Nº	Município	Confirmados Laboratorialmente			Confirmados Clínico		Total confirmados	Aguardando validação	%	População	Coef. de incidência/ 100.000 hab	Nº de dias após o último caso confirmado
		RT-PCR	Imunológico	Teste Rápido	Epidemiológico	Imagem						
1	ALAGOINHAS	6258	27	4879	10	5	11179	10	1,17	151596	7.374,21	0
2	CATU	3837	15	1226	1	2	5081	8	0,53	54704	9.288,17	0
3	RIBEIRA DO POMBAL	2489	30	761	1	0	3281	40	0,34	53807	6.097,72	0
4	RIO REAL	952	6	887	1	1	1847	6	0,19	40732	4.534,52	0
5	INHAMBUPE	614	3	956	0	0	1573	2	0,16	39926	3.939,79	0
6	ESPLANADA	1069	4	477	22	1	1573	4	0,16	37237	4.224,29	0
7	CICERO DANTAS	866	1	615	1	0	1483	6	0,16	32515	4.560,97	0
8	ENTRE RIOS	816	10	454	23	1	1304	0	0,14	41780	3.121,11	0
9	ITAPICURU	378	2	864	1	0	1245	1	0,13	35576	3.499,55	0
10	OLINDINA	476	0	624	1	1	1102	0	0,12	28229	3.903,79	0
11	ANTAS	825	2	253	0	1	1081	3	0,11	19291	5.603,65	0
12	FÁTIMA	358	6	475	36	2	877	0	0,09	17890	4.902,18	1
13	CORONEL JOÃO SÁ	632	2	217	3	0	854	2	0,09	15895	5.372,76	0
14	BANZAE	763	0	90	0	0	853	2	0,09	13229	6.447,96	0
15	PARIPIRANGA	508	1	283	0	0	792	0	0,08	28989	2.732,07	0
16	RIBEIRA DO AMPARO	513	0	199	0	0	712	0	0,07	14592	4.879,39	0
17	ADUSTINA	439	0	227	0	0	666	1	0,07	17040	3.908,45	0
18	HELIÓPOLIS	359	0	258	0	0	617	1	0,06	13031	4.734,86	0
19	CIPO	232	1	381	0	0	614	0	0,06	17300	3.549,13	2
20	NOVA SOURE	88	3	505	2	1	599	0	0,06	26947	2.222,88	3
21	JANDAÍRA	288	1	262	13	0	564	0	0,06	10709	5.286,60	0
22	ARAÇAS	269	0	288	0	0	557	0	0,06	12177	4.574,20	0
23	ARAMARI	454	1	68	0	0	523	0	0,06	11397	4.588,93	2
24	SÁTIRO DIAS	404	1	98	0	0	503	1	0,05	17273	2.912,06	0
25	ACAJUTIBA	317	2	157	5	0	481	0	0,05	15159	3.173,03	0
26	SÍTIO DO QUINTO	319	2	142	0	0	463	0	0,05	9986	4.636,49	0
27	APORÁ	180	3	272	7	0	462	1	0,05	17731	2.605,61	2
28	NOVO TRIUNFO	278	0	127	0	0	405	0	0,04	15440	2.623,06	2
29	OURIÇANGAS	251	0	115	0	0	366	0	0,04	8564	4.273,70	4
30	CRISÓPOLIS	179	3	147	3	0	332	1	0,04	21103	1.573,24	0
31	PEDRÃO	179	0	95	0	0	274	1	0,03	7347	3.729,41	0
32	CARDEAL DA SILVA	186	1	84	1	0	272	0	0,03	9295	2.926,30	0
33	ITANAGRA	179	0	31	0	0	210	1	0,02	6441	3.260,36	1
<b>TOTAL</b>		<b>25955</b>	<b>127</b>	<b>16517</b>	<b>131</b>	<b>15</b>	<b>42745</b>	<b>91</b>	<b>4</b>			

Macrorregião	CIR / Região de saúde	Município	CNES	Nome hospital	CLÍNICO			PEDIÁTRICO			UTI ADULTO				UTI PEDIÁTRICA			TOTAL		
					Leitos	N. de pacientes	Tx ocupação	Leitos	N. de pacientes	Tx ocupação	Leitos	N. de pacientes	Pacientes em VU	Tx ocupação	Leitos	N. de pacientes	Tx ocupação UTI	Total de pacientes	Total de pacientes confirmados COVID	% Casos Confirm
Nordeste	Alagoas	Alagoas	2487438	Hospital Regional Dantas Bello	9	5	56%	4	0	0%	8	8	3	100%	0	0	0%	13	4	31%
Total de Nordeste					9	5	56%	4	0	0%	8	8	3	100%	0	0	0%	13	4	31%

**Resultado da busca**

**21**  
Leitos ativos

**13**  
Pacientes Internados

**62%**  
Taxa de ocupação geral

**100%**  
Taxa de ocupação UTI adulto

**38%**  
Taxa de ocupação clínicos ad / ped

**100%**  
Taxa de ocupação UTI ad / ped

## CENTRO DE APOIO OPERACIONAL DE DEFESA DA SAÚDE – CESAU

Av. Joana Angélica, 1312, Prédio Principal, sala 402 – Nazaré. Tel.: 71 3103-6436 / 6522.

E-mail: [saudepublica@mpba.mp.br](mailto:saudepublica@mpba.mp.br)

### NORTE

Dos 28 municípios que compõem a região Norte, todos encontram-se com coeficiente de incidência maior que 01.

#### NÚCLEO REGIONAL DE SAÚDE: NORTE

Nº	Município	Confirmados Laboratorialmente			Confirmados Clínico		Total confirmados	Aguardando validação	%	População	Coef. de incidência/ 100.000 hab	Nº de dias após o último caso confirmado
		RT-PCR	Imunológico	Teste Rápido	Epidemiológico	Imagem						
1	JUAZEIRO	2074	58	12324	41	4	14501	21	1,51	216707	6.691,52	0
2	PAULO AFONSO	2253	48	3399	2	16	5718	41	0,60	117782	4.854,73	0
3	CAMPO FORMOSO	1512	4	2726	0	0	4242	9	0,44	71206	5.957,36	0
4	SENHOR DO BONFIM	2577	1	1436	0	2	4016	30	0,42	79015	5.082,58	0
5	UAUÁ	730	0	1365	2	1	2098	9	0,22	24240	8.655,12	0
6	CASA NOVA	269	3	1661	1	0	1934	1	0,20	71969	2.687,27	0

SECRETARIA DE SAÚDE - DIMP

Página 8/19

Item Epidemiológico  
**COVID-19**

7	JAGUARARI	990	1	837	0	1	1829	18	0,19	33570	5.448,32	0
8	JEREMOABO	263	1	1341	0	0	1605	18	0,17	40463	3.966,59	0
9	REMANSO	1029	2	450	0	0	1481	1	0,15	41008	3.611,49	0
10	PINDOBAÇU	502	9	933	0	0	1444	0	0,15	20150	7.166,25	0
11	ITIÚBA	734	0	646	1	1	1382	0	0,14	36089	3.829,42	0
12	SOBRADINHO	491	3	822	0	0	1316	0	0,14	23191	5.674,62	0
13	CURACÁ	167	3	810	0	1	981	0	0,10	34700	2.827,09	0
14	FILADÉLFIA	608	1	348	0	0	957	2	0,10	16377	5.843,56	0
15	SENTO SÉ	189	1	665	0	0	855	3	0,09	40684	2.101,56	0
16	ABARÉ	375	0	411	0	1	787	0	0,08	20086	3.918,15	0
17	SANTA BRIGIDA	382	1	377	0	0	760	0	0,08	14213	5.347,22	2
18	ANDORINHA	362	0	356	3	4	725	3	0,08	14595	4.967,45	3
19	ANTÔNIO GONÇALVES	336	0	346	1	1	684	1	0,07	11798	5.797,59	0
20	CAMPO ALEGRE DE LOURDES	129	0	494	10	1	634	5	0,07	28798	2.201,54	0
21	GLÓRIA	180	1	428	1	0	610	0	0,06	15221	4.007,62	0
22	PILÃO ARCADE	489	0	119	0	0	608	1	0,06	35048	1.734,76	0
23	PONTO NOVO	507	0	70	0	0	577	0	0,06	14914	3.868,85	2
24	CANUDOS	213	0	301	0	0	514	3	0,05	16668	3.083,75	0
25	PEDRO ALEXANDRE	232	0	77	0	1	310	1	0,03	16667	1.859,96	1
26	RODELAS	146	0	50	0	0	196	0	0,02	9331	2.100,53	0
27	MACURURÉ	34	0	148	6	0	188	0	0,02	7824	2.402,86	17
28	CHORROCHÓ	121	0	58	1	0	180	1	0,02	11177	1.610,45	0
	<b>TOTAL</b>	<b>17894</b>	<b>137</b>	<b>32998</b>	<b>69</b>	<b>34</b>	<b>51132</b>	<b>168</b>	<b>5</b>			



# CENTRO DE APOIO OPERACIONAL DE DEFESA DA SAÚDE – CESAU

Av. Joana Angélica, 1312, Prédio Principal, sala 402 – Nazaré. Tel.: 71 3103-6436 / 6522.

E-mail: [saudepublica@mpba.mp.br](mailto:saudepublica@mpba.mp.br)

Macrorregião	CIR / Região de saúde	Município	CNEB	Nome hospital	CLÍNICO			PEDIÁTRICO			UTI ADULTO			UTI PEDIÁTRICA			TOTAL			
					Leitos	N. de pacientes	TX ocupação	Leitos	N. de pacientes	TX ocupação	Leitos	N. de pacientes	Pacientes em VM	TX ocupação	Leitos	N. de pacientes	TX ocupação UTI	Total de pacientes	Total de pacientes confirmados COVID	% Casos Confirm
Norte	Juazeiro	Juazeiro	257309	Hospital De Juazeiro	10	6	60%	0	0	0%	10	7	4	70%	0	0	0%	13	13	100%
Norte	Juazeiro	Juazeiro	4028155	Hospital Regional De Juazeiro	25	9	36%	0	0	0%	20	20	12	100%	0	0	0%	29	26	90%
Norte	Juazeiro	Renasco	2509369	Hospital São Pedro	30	5	17%	0	0	0%	10	8	2	80%	0	0	0%	13	12	92%
Norte	Paulo Afonso	Paulo Afonso	2549905	Hospital Paulo Afonso	10	3	30%	0	0	0%	10	10	10	100%	0	0	0%	13	10	77%
Norte	Senhor Do Bonfim	Campo Formoso	2799839	Hospital São Francisco	10	10	100%	0	0	0%	10	5	1	50%	0	0	0%	15	11	73%
Norte	Senhor Do Bonfim	Senhor Do Bonfim	2770512	Hospital Municipal Dom Antonio Montano	10	6	60%	0	0	0%	20	13	6	65%	0	0	0%	19	19	100%
<b>Total de Norte</b>					<b>95</b>	<b>39</b>	<b>41%</b>	<b>0</b>	<b>0</b>	<b>0%</b>	<b>80</b>	<b>63</b>	<b>35</b>	<b>79%</b>	<b>0</b>	<b>0</b>	<b>0%</b>	<b>102</b>	<b>91</b>	<b>89%</b>

## Resultado da busca

**175**  
Leitos ativos

**102**  
Pacientes internados

**58%**  
Taxa de ocupação geral

**79%**  
Taxa de ocupação UTI adulto

**41%**  
Taxa de ocupação clínicos ad / ped

**79%**  
Taxa de ocupação UTI ad / ped

Central Integrada de Comando e Controle da Saúde  
Fonte: Sala/Sisab e Smap/Sisab  
Data da última atualização: 20/05/2021 10:09:31

## OESTE

Dos 36 municípios que compõem a região, 02 aprestaram coeficiente de incidência abaixo de 01.

## CENTRO DE APOIO OPERACIONAL DE DEFESA DA SAÚDE – CESAU

Av. Joana Angélica, 1312, Prédio Principal, sala 402 – Nazaré. Tel.: 71 3103-6436 / 6522.

E-mail: [saudepublica@mpba.mp.br](mailto:saudepublica@mpba.mp.br)

### NÚCLEO REGIONAL DE SAÚDE: OESTE

Nº	Município	Confirmados Laboratorialmente			Confirmados Clínico		Total confirmados	Aguardando validação	%	População	Coef. de incidência/ 100.000 hab	Nº de dias após o último caso confirmado
		RT-PCR	Imunológico	Tese Rápido	Epidemiológico	Imagem						
1	BARREIRAS	5557	27	8775	7	12	14378	61	1,50	155439	9.249,93	0
2	LUIZ EDUARDO MAGALHÃES	3992	38	2981	2	4	7017	12	0,73	87519	8.017,69	0
3	BOM JESUS DA LAPA	1548	35	2288	15	2	3888	13	0,41	69148	5.622,72	0
4	CORRENTINA	417	0	1651	2	0	2070	4	0,22	32137	6.441,17	2
5	SÃO DESIDÉRIO	549	3	1397	2	2	1953	19	0,20	33742	5.788,04	0
6	BARRA	278	1	1516	0	0	1795	15	0,19	53578	3.350,26	0
7	SANTA RITA DE CÁSSIA	249	7	1511	1	0	1768	5	0,18	28338	6.238,97	0
8	SANTA MARIA DA VITÓRIA	865	0	832	2	2	1701	50	0,18	39845	4.269,04	0
9	PARATINGA	88	0	902	0	0	990	1	0,10	32000	3.093,75	0
10	RIACHÃO DAS NEVES	353	3	564	1	2	923	5	0,10	22339	4.131,79	0
11	IBOTIRAMA	511	0	403	5	0	919	1	0,10	26927	3.412,93	0
12	CORIBE	777	4	104	3	2	890	0	0,09	14194	6.270,26	4
13	FORMOSA DO RIO PRETO	242	17	609	0	1	869	5	0,09	25591	3.395,73	0
14	BURITIRAMA	539	0	265	0	1	805	0	0,08	21174	3.801,83	1
15	WANDERLEY	481	8	228	0	0	717	2	0,08	12238	5.858,80	1
16	SÃO FÉLIX DO CORIBE	346	6	325	6	0	683	3	0,07	15391	4.437,66	0
17	CRISTÓPOLIS	231	1	447	0	0	679	14	0,07	13910	4.881,38	0
18	CÓCOS	572	1	46	0	0	619	2	0,07	18777	3.296,59	0
19	OLIVEIRA DOS BREJINHOS	60	0	532	0	0	592	0	0,06	21825	2.712,49	1
20	BAJANÓPOLIS	173	0	407	0	0	580	9	0,06	13877	4.179,58	0
21	JABORANDI	398	0	145	3	1	547	0	0,06	8385	6.523,55	7
22	ANGICAL	192	0	306	5	0	503	2	0,05	13977	3.598,77	2
23	MUQUÊM DE SÃO FRANCISCO	319	0	176	2	1	498	0	0,05	11348	4.388,44	0
24	COTEGIPE	231	0	223	0	0	454	3	0,05	13782	3.294,15	0
25	SERRA DO RAMALHO	149	1	291	1	0	442	0	0,05	31472	1.404,42	2
26	SERRA DOURADA	347	1	72	0	0	420	0	0,04	17386	2.415,74	1
27	CANÁPOLIS	171	0	146	1	0	318	3	0,03	9711	3.274,64	0
28	SANTANA	165	0	96	1	0	262	2	0,03	26614	984,44	5
29	TABOÇAS DO BREJO VELHO	49	0	164	0	0	213	0	0,02	12518	1.701,55	10

30	IPUPIARA	27	0	172	0	0	199	0	0,02	9865	2.017,23	2
31	MORPARÁ	140	0	48	0	0	188	0	0,02	8519	2.206,83	0
32	CATOLÂNDIA	111	0	65	0	0	176	0	0,02	3577	4.920,32	0
33	SÍTIO DO MATO	51	0	115	0	0	166	3	0,02	13012	1.275,75	4
34	MANSIDÃO	14	0	140	0	0	154	0	0,02	13643	1.128,78	9
35	BREJOLÂNDIA	53	0	76	0	0	129	0	0,01	10557	1.221,94	55
36	BROTAS DE MACAÚBAS	28	0	44	0	0	72	1	0,01	10231	703,74	3
<b>TOTAL</b>		<b>20273</b>	<b>153</b>	<b>28062</b>	<b>59</b>	<b>30</b>	<b>48577</b>	<b>235</b>	<b>5</b>			

# CENTRO DE APOIO OPERACIONAL DE DEFESA DA SAÚDE – CESAU

Av. Joana Angélica, 1312, Prédio Principal, sala 402 – Nazaré. Tel.: 71 3103-6436 / 6522.

E-mail: [saudepublica@mpba.mp.br](mailto:saudepublica@mpba.mp.br)

Macrorregião	CIR / Região de saúde	Município	CNES	Nome hospital	CLÍNICO			PEDIÁTRICO			UTI ADULTO				UTI PEDIÁTRICA			TOTAL		
					Leitos	N. de pacientes	TX ocupação	Leitos	N. de pacientes	TX ocupação	Leitos	N. de pacientes	Pacientes em VM	TX ocupação	Leitos	N. de pacientes	TX ocupação UTI	Total de pacientes	Total de pacientes confirmados COVID	% Casos Confirm
Oeste	Barreiras	Barreiras	152870	Iiba Hospital Municipal	10	0	0%	0	0	0%	10	9	6	90%	0	0	0%	9	9	100%
Oeste	Barreiras	Barreiras	269909	Hospital Estadual Elmano Freixo Dutra	43	38	88%	0	0	0%	0	0	0	0%	0	0	0%	38	38	100%
Oeste	Barreiras	Barreiras	3972925	Hospital Do Oeste	10	6	60%	0	0	0%	40	30	25	75%	0	0	0%	36	28	78%
Oeste	Ibotirama	Barrá	3048209	Hospital Santa Rita	10	10	100%	0	0	0%	10	9	3	90%	0	0	0%	19	14	74%
Oeste	Santa Maria Da Vitória	Bom Jesus Da Lapa	4022718	Hospital Municipal Carmes Dutra	24	19	79%	0	0	0%	10	10	2	100%	0	0	0%	29	29	100%
<b>Total de Oeste</b>					<b>97</b>	<b>73</b>	<b>75%</b>	<b>0</b>	<b>0</b>	<b>0%</b>	<b>70</b>	<b>58</b>	<b>36</b>	<b>83%</b>	<b>0</b>	<b>0</b>	<b>0%</b>	<b>131</b>	<b>118</b>	<b>90%</b>

**Resultado da busca**



Central Integrada de Comando e Controle da Saúde  
Fonte: Sis-Covid e Simgp/cesau  
Data da última atualização: 20/05/2021 15:09:31

## SUDOESTE

Na região Sudoeste, apenas 01 município apresentou coeficiente menor que 01.

## CENTRO DE APOIO OPERACIONAL DE DEFESA DA SAÚDE – CESAU

Av. Joana Angélica, 1312, Prédio Principal, sala 402 – Nazaré. Tel.: 71 3103-6436 / 6522.

E-mail: [saudepublica@mpba.mp.br](mailto:saudepublica@mpba.mp.br)

### NÚCLEO REGIONAL DE SAÚDE: SUDOESTE

Nº	Município	Confirmados Laboratorialmente			Confirmados Clínico		Total confirmados	Aguardando validação	%	População	Coef. de incidência/ 100.000 hab	Nº de dias após o último caso confirmado
		RT-PCR	Imunológico	Teste Rápido	Epidemiológico	Imagem						
1	VITÓRIA DA CONQUISTA	6615	10	21977	34	83	28719	29	2,99	338480	8.484,70	0
2	BRUMADO	4131	11	4170	10	22	8344	5	0,87	67195	12.417,59	0
3	GUANAMBI	4304	4	2798	13	2	7121	36	0,74	84481	8.429,11	0
4	ITAPETINGA	2176	56	2608	26	5	4871	5	0,51	76147	6.396,84	1
5	ITORORÓ	323	3	2716	0	1	3043	1	0,32	20382	14.929,84	2
6	POÇÕES	184	4	2553	1	3	2745	3	0,29	46871	5.856,50	0
7	LIVRAMENTO DE NOSSA SENHORA	808	6	1455	1	5	2275	3	0,24	45732	4.974,63	0
8	CAETITÊ	1144	0	910	4	8	2066	5	0,22	50975	4.052,97	1
9	MACAUBAS	583	0	1347	1	1	1932	4	0,20	49826	3.877,49	0
10	BARRA DO CHOÇA	958	6	854	8	1	1827	1	0,19	31603	5.781,10	2
11	BARRA DA ESTIVA	307	0	1348	0	1	1656	15	0,17	20598	8.039,62	0
12	CÂNDIDO SALES	636	0	1013	1	1	1651	0	0,17	25189	6.554,45	0
13	ITAMBÉ	689	1	913	0	6	1609	3	0,17	23049	6.980,78	0
14	CACULÊ	350	0	983	21	1	1355	2	0,14	23170	5.848,08	0
15	PLANALTO	168	0	1181	2	1	1352	4	0,14	26265	5.147,53	0
16	RIACHO DE SANTANA	963	0	380	0	2	1345	1	0,14	35421	3.797,18	1
17	ITUAÇU	646	0	581	2	0	1229	6	0,13	18962	6.481,38	0
18	TÂNHAÇU	701	0	439	1	2	1143	0	0,12	20403	5.602,12	0
19	IBICUI	439	1	593	1	0	1034	0	0,11	16198	6.383,50	2
20	IGUAI	382	17	513	32	1	945	2	0,10	26916	3.510,92	0
21	PIRIPÁ	136	1	784	20	0	941	0	0,10	10707	8.788,64	5
22	IBIPITANGA	338	0	559	0	0	897	2	0,09	14902	6.019,33	1
23	CARINHANHA	622	7	255	2	0	886	0	0,09	29018	3.053,28	0
24	CONDEUBA	586	1	277	3	1	868	7	0,09	17247	5.032,76	0
25	MACARANI	261	62	537	0	1	861	0	0,09	18755	4.590,78	2
26	DOM BÁSILIO	557	1	284	0	3	845	2	0,09	12199	6.926,80	0
27	ANAGE	169	0	617	8	0	794	0	0,08	22005	3.608,27	1
28	URANDI	225	0	538	0	2	765	5	0,08	16658	4.592,39	0
29	CAATIBA	431	0	316	0	1	748	0	0,08	6758	11.068,36	2
30	ARACATU	234	1	477	24	0	736	2	0,08	13135	5.603,35	0
31	MAQUINIQUE	631	2	91	0	0	724	0	0,08	10112	7.159,81	6
32	BELO CAMPO	502	22	184	0	1	709	0	0,07	17211	4.119,46	0
33	ITARANTIM	65	9	591	0	2	667	1	0,07	19747	3.377,73	3
34	TANQUE NOVO	320	0	327	0	1	648	2	0,07	17366	3.731,43	0
35	IBICOARA	64	0	544	26	1	635	9	0,07	19571	3.244,60	0
36	CORDEIROS	521	0	108	0	0	629	1	0,07	8614	7.302,07	1
37	PRESIDENTE JÂNIO QUADROS	362	0	260	0	0	622	0	0,07	12338	5.041,34	2
38	PINDAÍ	400	0	184	6	4	594	1	0,06	16260	3.653,14	0
39	CAETANOS	264	1	288	40	0	593	4	0,06	14542	4.077,84	1
40	ENCRUZILHADA	124	0	458	1	1	584	1	0,06	17006	3.434,08	5
41	CANDIBA	133	0	416	2	2	553	0	0,06	14319	3.862,00	0
42	NOVA CANAÃ	255	1	264	2	4	526	1	0,06	16462	3.195,24	2
43	PALMAS DE MONTE ALTO	378	0	146	1	0	525	2	0,06	21750	2.413,79	1
44	LAGOA REAL	370	0	126	0	0	496	1	0,05	15665	3.166,29	0
45	TREMEDAL	180	0	306	2	1	489	2	0,05	16394	2.982,80	0
46	RIO DO ANTÔNIO	304	0	175	0	0	479	0	0,05	15371	3.116,26	0
47	BOQUIRA	126	5	341	0	1	473	0	0,05	21508	2.199,18	1
48	PARAMIRIM	54	0	411	0	1	466	0	0,05	21607	2.156,71	0
49	POTIRAGUÁ	135	1	322	0	2	460	0	0,05	7224	6.367,66	16
50	MORTUGABA	190	0	260	0	0	450	3	0,05	12042	3.736,92	0

# CENTRO DE APOIO OPERACIONAL DE DEFESA DA SAÚDE – CESAU

Av. Joana Angélica, 1312, Prédio Principal, sala 402 – Nazaré. Tel.: 71 3103-6436 / 6522.

E-mail: [saudepublica@mpba.mp.br](mailto:saudepublica@mpba.mp.br)

51	RIO DE CONTAS	183	3	255	0	0	441	4	0,05	12989	3.395,18	0
52	IGAPORÁ	202	0	235	0	0	437	0	0,05	15640	2.794,12	0
53	JACARACI	57	0	367	3	0	427	3	0,05	14842	2.876,97	0
54	IUIÚ	300	0	123	0	0	423	0	0,04	10994	3.847,55	0
55	BOM JESUS DA SERRA	63	1	350	1	0	415	0	0,04	9680	4.200,40	9
56	IBIASSUCE	215	1	191	0	0	407	2	0,04	9224	4.412,40	0
57	RIBEIRÃO DO LARGO	256	0	119	0	0	375	0	0,04	5812	6.452,17	0
58	MIRANTE	51	2	318	3	0	374	0	0,04	8641	4.328,20	0
59	MALHADA	190	0	153	0	2	345	2	0,04	15845	2.048,09	3
60	SEBASTIÃO LARANJEIRAS	276	0	60	0	1	337	0	0,04	11434	2.947,35	0
61	FIRMINO ALVES	104	1	200	0	2	307	1	0,03	5617	5.465,55	8
62	GUAJERU	191	1	107	1	0	300	0	0,03	6937	4.324,64	1
63	JUSSIAPE	173	1	99	0	1	274	0	0,03	6186	4.429,36	0
64	MATINA	214	0	38	3	2	257	0	0,03	12201	2.106,38	0
65	CARAÍBAS	46	0	208	0	0	254	0	0,03	8951	2.837,67	2
66	MALHADA DE PEDRAS	163	2	77	0	1	243	0	0,03	8393	2.895,27	2
67	ÉRICO CARDOSO	18	1	213	0	0	232	0	0,02	10610	2.186,62	1
68	LICÍNIO DE ALMEIDA	71	1	146	4	1	223	0	0,02	12388	1.800,13	5
69	CONTENDAS DO SINCORÁ	109	0	98	3	0	210	0	0,02	4066	5.164,78	7
70	MAETINGA	23	0	182	0	3	208	1	0,02	3161	6.580,20	0
71	FEIRA DA MATA	187	0	11	0	1	199	0	0,02	5665	3.512,80	1
72	CATURAMA	67	0	128	0	2	197	0	0,02	9329	2.111,69	2
73	ROTUPORÁ	131	0	56	0	1	188	0	0,02	10211	1.841,15	20
74	RIO DO PIRES	39	0	75	1	0	115	4	0,01	11655	986,70	2
	<b>TOTAL</b>	<b>38773</b>	<b>247</b>	<b>83587</b>	<b>314</b>	<b>192</b>	<b>103113</b>	<b>188</b>	<b>11</b>			

Macrorregião	CIR/ Região de saúde	Município	CNEC	Nome hospital	CLÍNICO			PEDIÁTRICO			UTI ADULTO				UTI PEDIÁTRICA			TOTAL		
					Leitos	N. de pacientes	TX ocupação	Leitos	N. de pacientes	TX ocupação	Leitos	N. de pacientes	Pacientes em VM	TX ocupação	Leitos	N. de pacientes	TX ocupação UTI	Total de pacientes	Total de pacientes confirmados COVID	% Casos Confirm
Sudoeste	Bumado	Bumado	2366569	Hospital Municipal Prof. Magalhães Neto - Bumado	10	6	60%	0	0	0%	10	9	3	90%	0	0	0%	15	15	100%
Sudoeste	Guanambi	Cairé	7319770	Hospital Municipal De Castro	20	17	85%	0	0	0%	20	20	8	100%	0	0	0%	37	37	100%
Sudoeste	Guanambi	Guanambi	2804034	Hospital Regional De Guanambi	8	6	75%	0	0	0%	10	10	4	100%	0	0	0%	16	10	63%
Sudoeste	Vitoria Da Conquista	Vitoria Da Conquista	2462076	Hospital Geral De Vitoria Da Conquista	18	18	100%	0	0	0%	40	38	24	95%	1	1	100%	57	47	82%
Sudoeste	Vitoria Da Conquista	Vitoria Da Conquista	2462084	Hcc Hospital De Clinica Da Conquista	20	11	55%	0	0	0%	20	17	6	85%	0	0	0%	28	16	57%
Sudoeste	Vitoria Da Conquista	Vitoria Da Conquista	2487756	Hospital Sao Vicente De Paulo Vitoria Da Conquista	40	27	68%	0	0	0%	10	10	4	100%	0	0	0%	37	7	19%
<b>Total de Sudoeste</b>					<b>116</b>	<b>85</b>	<b>73%</b>	<b>0</b>	<b>0</b>	<b>0%</b>	<b>110</b>	<b>104</b>	<b>48</b>	<b>95%</b>	<b>1</b>	<b>1</b>	<b>100%</b>	<b>190</b>	<b>132</b>	<b>69%</b>

Resultado da busca

**227**  
Leitos vivos

**190**  
Pacientes Internados

**84%**  
Taxa de ocupação geral

**95%**  
Taxa de ocupação UTI adulto

**73%**  
Taxa de ocupação clínicos ad / ped

**95%**  
Taxa de ocupação UTI ad / ped

Central Integrada de Comando e Controle da Saúde  
Fonte: Sisa/Siscab e Sursiga/Siscab  
Data da última atualização: 20/05/2021 10:08:31

## SUL

Na região Sul, com 68 municípios, todos apresentaram coeficiente de incidência acima de 01. A região apresenta municípios com elevados coeficientes:

## CENTRO DE APOIO OPERACIONAL DE DEFESA DA SAÚDE – CESAU

Av. Joana Angélica, 1312, Prédio Principal, sala 402 – Nazaré. Tel.: 71 3103-6436 / 6522.

E-mail: [saudepublica@mpba.mp.br](mailto:saudepublica@mpba.mp.br)

### NÚCLEO REGIONAL DE SAÚDE: SUL

Nº	Município	Confirmados Laboratorialmente			Confirmados Clínico		Total confirmados	Aguardando validação	%	População	Coef. de incidência/ 100.000 hab	Nº de dias após o último caso confirmado
		RT-PCR	Imunológico	Teste Rápido	Epidemiológico	Imagem						
1	ITABUNA	17604	5	12174	189	35	30007	38	3,13	213223	14.073,06	0
2	ILHÉUS	14922	15	3523	49	70	18579	80	1,94	162327	11.445,42	0
3	JEQUIÉ	8498	127	6492	23	20	15158	5	1,58	155966	9.718,78	0
4	VALENÇA	3755	14	2357	9	4	6139	1	0,64	96562	6.357,57	0
5	JAGUAQUARA	2650	8	2969	1	2	5630	3	0,59	54423	10.344,89	0
6	IPIAÚ	905	14	2099	3	4	3025	1	0,32	45873	6.594,29	0
7	MARACÁS	986	2	1728	1	2	2719	3	0,28	20834	13.050,78	0
8	CAMACAN	1069	2	1356	81	3	2511	1	0,26	31988	7.849,82	0
9	GANDU	1323	4	1172	1	2	2502	0	0,26	32403	7.721,51	1
10	ITAJUIPE	1208	1	1067	1	1	2276	1	0,24	20491	11.107,32	0
11	IBIRATAIA	1151	0	961	1	2	2115	0	0,22	15312	13.812,70	3
12	CAMAMU	1171	4	835	4	0	2014	0	0,21	35316	5.702,80	1
13	IBICARAI	1347	4	520	37	0	1908	0	0,20	21689	8.797,09	2
14	COARACI	901	11	799	6	6	1723	0	0,18	16993	10.139,47	0
15	URUÇUCA	757	2	933	3	5	1700	2	0,18	20519	8.285,00	0
16	UBATÁ	805	0	817	0	7	1629	2	0,17	27035	6.025,52	0
17	IBIRAPITANGA	659	1	850	1	5	1516	1	0,16	23375	6.485,56	2
18	WENCESLAU GUIMARÃES	655	2	816	9	0	1482	0	0,15	21101	7.023,36	0
19	ITUBERA	743	8	699	2	1	1453	0	0,15	28602	5.080,06	0
20	MARAU	782	2	460	125	3	1372	0	0,14	20570	6.669,91	0
21	BUERAREMA	958	0	284	2	0	1244	0	0,13	18349	6.779,66	2
22	ITACARÉ	1050	0	86	1	1	1138	0	0,12	28296	4.021,77	4
23	CANAVIEIRAS	980	6	98	2	3	1089	0	0,11	31099	3.501,72	0
24	CAIRU	805	1	263	9	1	1079	4	0,11	18176	5.936,40	0
25	ITAGIBA	391	4	665	0	1	1061	1	0,11	14579	7.277,59	0
26	TAPEROÁ	602	0	371	76	1	1050	0	0,11	21074	4.982,44	0
27	SANTA LUZIA	666	0	310	0	1	977	0	0,10	12597	7.755,81	0
28	UBAITABA	660	14	288	7	1	970	0	0,10	19056	5.090,26	0
29	MANOEL VITORINO	594	0	363	2	5	964	1	0,10	13240	7.280,97	0
30	TEOLÂNDIA	436	0	462	1	0	899	2	0,09	14943	6.016,19	0
31	ITAPITANGA	577	0	287	14	0	878	0	0,09	10313	8.513,53	3
32	UNA	749	0	112	0	1	862	7	0,09	19002	4.536,36	0
33	AURELINO LEAL	638	5	199	7	2	851	1	0,09	11531	7.380,11	0
34	ITIRUÇU	764	1	63	0	4	832	0	0,09	12576	6.615,78	1

# CENTRO DE APOIO OPERACIONAL DE DEFESA DA SAÚDE – CESAU

Av. Joana Angélica, 1312, Prédio Principal, sala 402 – Nazaré. Tel.: 71 3103-6436 / 6522.

E-mail: [saudepublica@mpba.mp.br](mailto:saudepublica@mpba.mp.br)

35	DÁRIO MEIRA	67	0	733	0	0	800	1	0,08	10710	7.469,65	0
36	PAU BRASIL	556	0	205	16	1	778	0	0,08	9831	7.913,74	2
37	JITAUNA	515	5	231	20	1	772	0	0,08	11166	6.913,85	0
38	BOA NOVA	268	4	494	0	0	766	0	0,08	12633	6.063,48	1
39	FLORESTA AZUL	545	0	172	40	2	759	0	0,08	10629	7.140,84	2
40	MASCOTE	614	0	122	11	0	747	1	0,08	13822	5.404,43	0
41	ITAGI	310	0	427	2	2	741	0	0,08	12351	5.999,51	0
42	NOVA ITARANA	364	31	319	0	0	714	0	0,07	8226	8.679,80	0
43	PIRAÍ DO NORTE	339	0	359	6	0	704	1	0,07	10023	7.023,85	0
44	ITAPÉ	443	2	228	25	1	699	0	0,07	8761	7.978,54	12
45	IGRAPUANA	484	0	191	19	0	694	0	0,07	13226	5.247,24	2
46	SÃO JOSÉ DA VITÓRIA	463	0	183	41	0	687	0	0,07	5657	12.144,25	0
47	APUAREMA	419	11	215	1	0	646	0	0,07	7330	8.813,10	0
48	JUSSARI	400	0	143	46	1	590	0	0,06	5833	10.114,86	0
49	ALMADINA	155	2	430	0	0	587	0	0,06	5464	10.743,05	22
50	BREJÕES	435	0	131	1	0	567	0	0,06	14295	3.966,42	0
51	BARRO PRETO	399	1	147	15	1	563	0	0,06	5591	10.069,75	0
52	NOVA IBIA	304	0	255	0	0	559	0	0,06	6591	8.481,26	0
53	ITAQUARA	228	0	326	1	0	555	0	0,06	8319	6.671,47	0
54	NILO PECANHA	372	1	166	10	0	549	0	0,06	13997	3.922,27	2
55	LAJEDO DO TABOCAL	496	0	46	3	1	546	1	0,06	8562	6.377,01	0
56	PLANALTIMO	309	0	218	1	0	528	0	0,06	9322	5.664,02	0
57	ARATAÇA	328	0	200	0	0	528	0	0,06	11019	4.791,72	2
58	SANTA INÊS	300	1	203	1	1	506	0	0,05	10631	4.759,67	0
59	SANTA CRUZ DA VITÓRIA	276	1	223	1	0	501	0	0,05	6315	7.933,49	2
60	GONGOJI	330	2	117	9	3	461	0	0,05	7128	6.467,45	3
61	AIQUARA	103	2	338	0	1	444	0	0,05	4446	9.986,50	1
62	ITAMARI	224	0	196	0	12	432	0	0,05	8035	5.376,48	1
63	LAFAIETE COUTINHO	132	0	249	2	0	383	1	0,04	3724	10.284,64	0
64	BARRA DO ROCHA	270	0	111	0	1	382	0	0,04	5714	6.685,33	3
65	ITAJU DO COLÔNIA	251	2	92	15	3	363	0	0,04	6682	5.432,51	2
66	CRAVOLÂNDIA	292	0	58	0	0	350	0	0,04	5349	6.543,28	0
67	IRAJUBA	81	2	202	0	0	285	0	0,03	7260	3.925,62	2
68	IRAMAIA	79	0	105	0	2	186	0	0,02	8537	2.178,75	2
	<b>TOTAL</b>	<b>82908</b>	<b>324</b>	<b>54313</b>	<b>953</b>	<b>226</b>	<b>138724</b>	<b>159</b>	<b>14</b>			

Macrorregião	CIR / Região de saúde	Município	CNES	Nome hospital	CLÍNICO			PEDIÁTRICO			UTI ADULTO			UTI PEDIÁTRICA			TOTAL			
					Leitos	N. de pacientes	TX ocupação	Leitos	N. de pacientes	TX ocupação	Leitos	N. de pacientes	Pacientes em VM	TX ocupação	Leitos	N. de pacientes	TX ocupação UTI	Total de pacientes	Total de pacientes confirmados COVID	% Casos Confirm
Sul	Jequié	Jequié	2400603	Hospital Geral Prado Vasconcelos	20	14	70%	0	0	0%	19	19	8	100%	0	0	0%	33	13	39%
Sul	Jequié	Jequié	2494930	Hospital São Moisés	40	31	78%	0	0	0%	10	8	3	80%	0	0	0%	39	16	41%
Sul	Valença	Valença	2525933	Hospital Dr. Heitor Guérios De Melo	20	10	50%	0	0	0%	20	13	5	65%	0	0	0%	23	2	9%
<b>Total de Sul</b>					<b>216</b>	<b>142</b>	<b>66%</b>	<b>10</b>	<b>7</b>	<b>70%</b>	<b>176</b>	<b>136</b>	<b>51</b>	<b>77%</b>	<b>3</b>	<b>2</b>	<b>67%</b>	<b>287</b>	<b>174</b>	<b>61%</b>

### Resultado da busca

**405**  
Leitos ativos

**287**  
Pacientes Internados

**71%**  
Taxa de ocupação geral

**77%**  
Taxa de ocupação UTI adulto

**66%**  
Taxa de ocupação clínicos ad / ped

**77%**  
Taxa de ocupação UTI ad / ped

Central Integrada de Comando e Controle da Saúde  
Fonte: Sis-Sinabi e Sijepi-Sinabi  
Data da última atualização: 20/05/2021 15:09:31

## **CENTRO DE APOIO OPERACIONAL DE DEFESA DA SAÚDE – CESAU**

**Av. Joana Angélica, 1312, Prédio Principal, sala 402 – Nazaré. Tel.: 71 3103-6436 / 6522.**

**E-mail: [saudepública@mpba.mp.br](mailto:saudepública@mpba.mp.br)**

Enquanto o primeiro surto da pandemia atingiu mais os idosos, essa nova onda tem hospitalizado também pessoas mais jovens e crianças. Muitos jovens têm evoluído gravemente e permanecido por períodos prolongados em leito de terapia intensiva.

A baixa rotatividade dos leitos, devido à longa permanência dos pacientes é, em grande parte, responsável pelo esgotamento da capacidade instalada da rede de saúde.

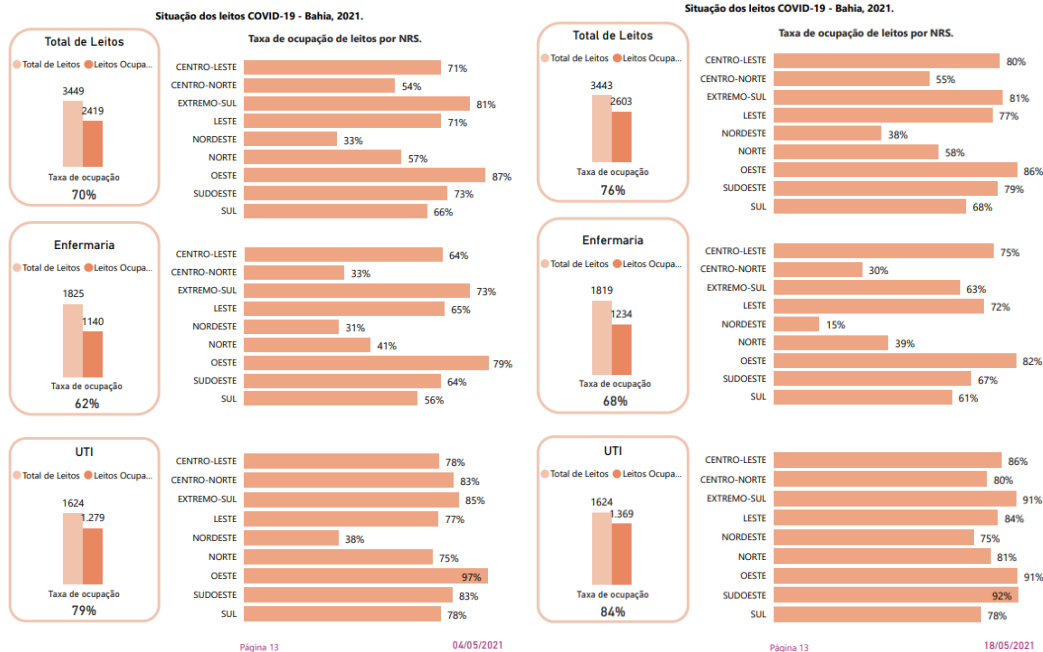
Comparativo da situação dos leitos COVID-19 na Bahia nos últimos 15 dias:  
em 04/05/2021 e 18/05/2021:



# CENTRO DE APOIO OPERACIONAL DE DEFESA DA SAÚDE – CESAU

Av. Joana Angélica, 1312, Prédio Principal, sala 402 – Nazaré. Tel.: 71 3103-6436 / 6522.

E-mail: [saudepublica@mpba.mp.br](mailto:saudepublica@mpba.mp.br)



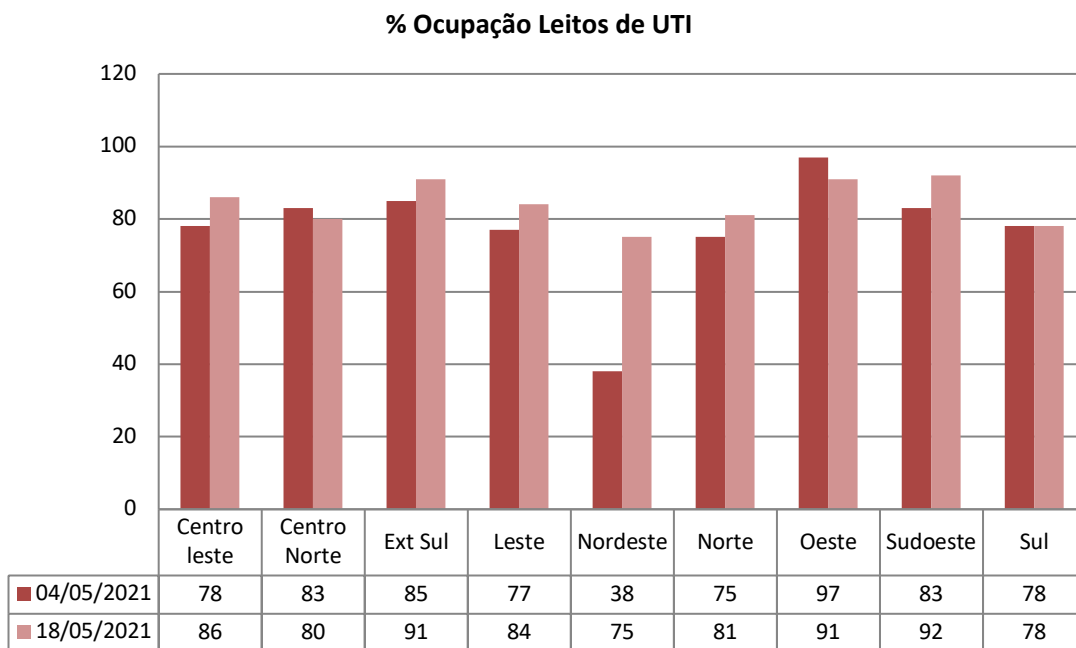
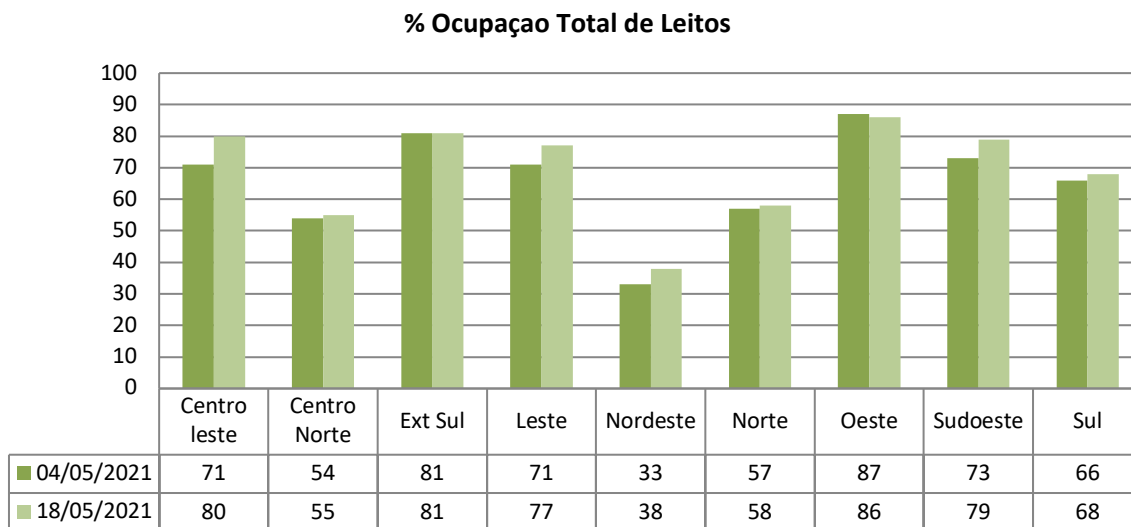
Observamos dados discrepantes entre o Boletim COVIS a ocupação dos leitos clínicos do Boletim COVID da SESAB e o site da transparência do estado da Bahia. Enquanto no Boletim COVID a ocupação dos leitos clínicos da região é de 15%, no site da transparência, esta é de 67%.

A partir dos dados do Boletim COVID-19 da SESAB, elaboramos os gráficos abaixo para maior detalhamento da ocupação dos leitos no estado da Bahia:

## CENTRO DE APOIO OPERACIONAL DE DEFESA DA SAÚDE – CESAU

Av. Joana Angélica, 1312, Prédio Principal, sala 402 – Nazaré. Tel.: 71 3103-6436 / 6522.

E-mail: [saudepública@mpba.mp.br](mailto:saudepública@mpba.mp.br)

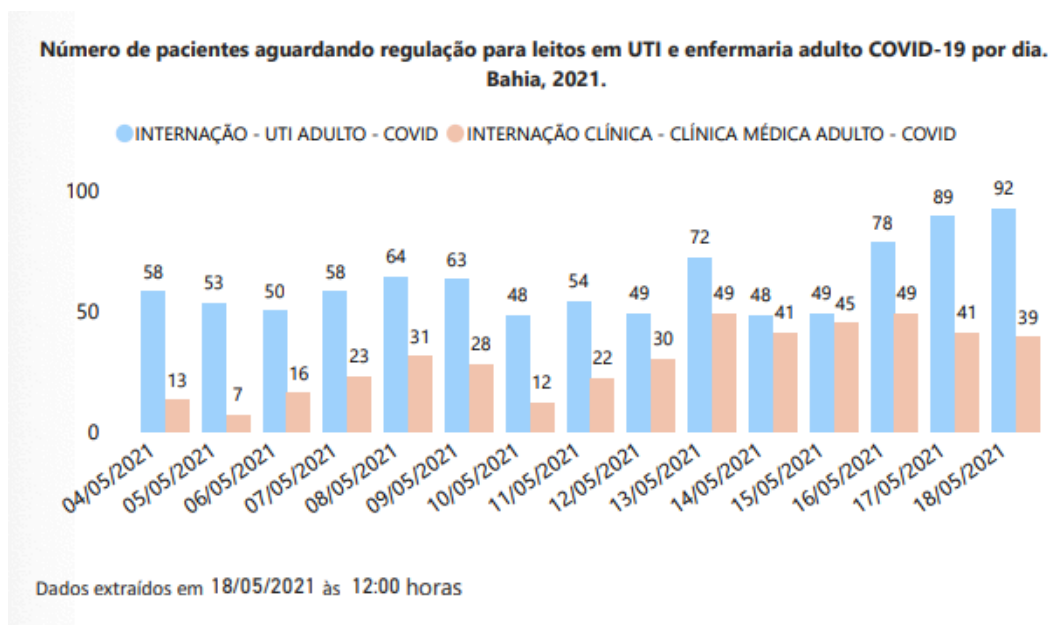


OBS: Não há distinção entre leitos de UTI adulto e UTI pediátrica.

## CENTRO DE APOIO OPERACIONAL DE DEFESA DA SAÚDE – CESAU

Av. Joana Angélica, 1312, Prédio Principal, sala 402 – Nazaré. Tel.: 71 3103-6436 / 6522.

E-mail: [saudepublica@mpba.mp.br](mailto:saudepublica@mpba.mp.br)



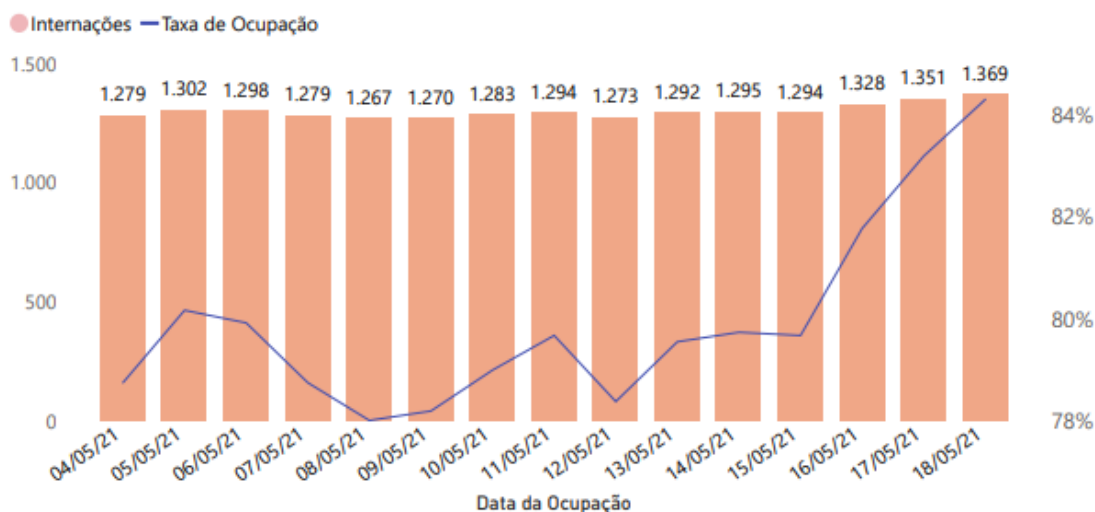
Através da análise do gráfico acima é possível observar que a elevada demanda por leitos de UTI vem pressionando a rede, elevando a fila de espera na central de regulação de leitos.

## CENTRO DE APOIO OPERACIONAL DE DEFESA DA SAÚDE – CESAU

Av. Joana Angélica, 1312, Prédio Principal, sala 402 – Nazaré. Tel.: 71 3103-6436 / 6522.

E-mail: [saudepública@mpba.mp.br](mailto:saudepública@mpba.mp.br)

**Número de pacientes internados por COVID-19 e taxa de ocupação em UTI. Bahia, 2020-2021.**



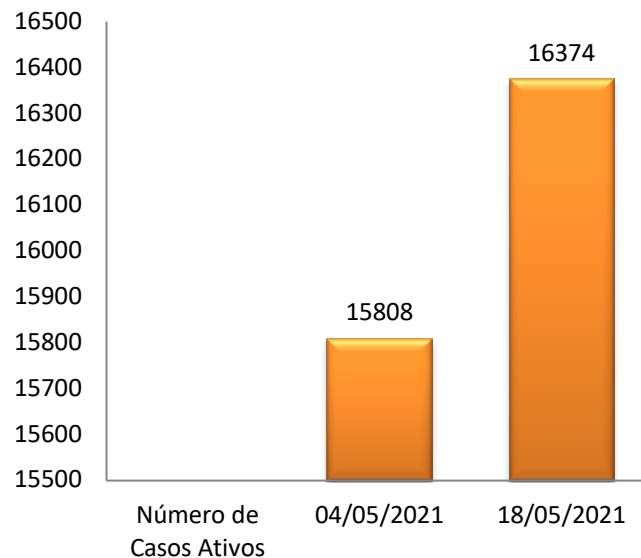
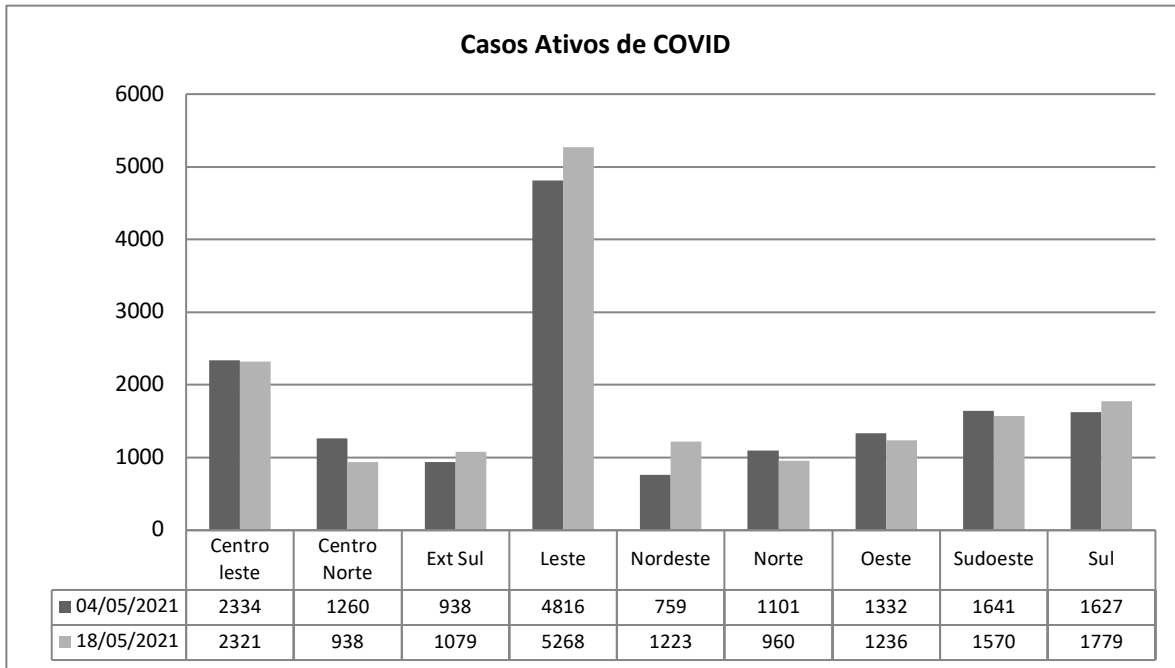
O gráfico acima mostra uma tendência de aumento da ocupação dos leitos de UTI, apesar de terem sido abertos novos leitos de UTI no estado. É, portanto, indicador preocupante, demonstrando o risco de desassistência da população acometida por COVID19 por falta de leitos de medicina crítica.

Baseado nos dados do Boletim COVID SESAB, elaboramos ainda gráfico comparativo entre o quantitativo de casos ativos do dia 04/05/2021 e do dia 18/05/2021, demonstrando que a situação continua crítica:

## CENTRO DE APOIO OPERACIONAL DE DEFESA DA SAÚDE – CESAU

Av. Joana Angélica, 1312, Prédio Principal, sala 402 – Nazaré. Tel.: 71 3103-6436 / 6522.

E-mail: [saudepublica@mpba.mp.br](mailto:saudepublica@mpba.mp.br)



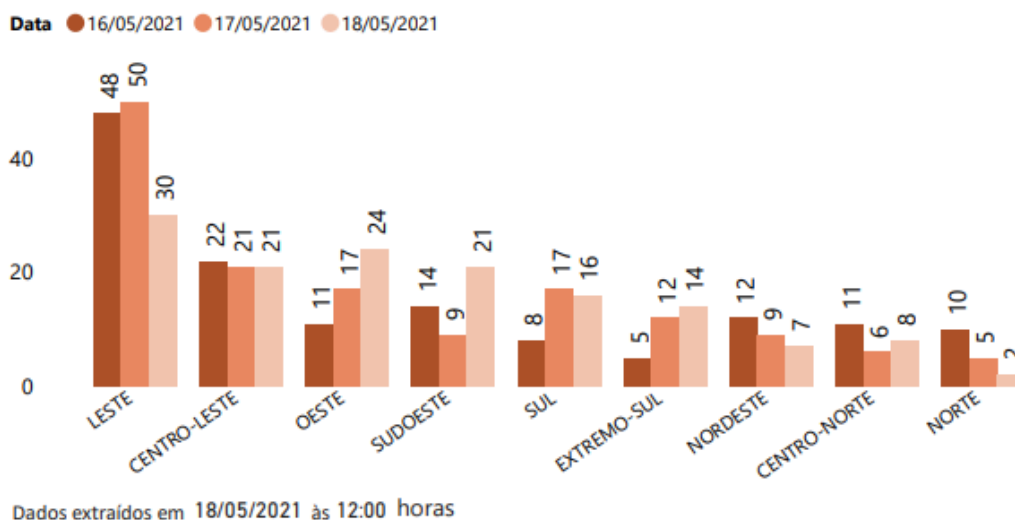
De acordo com citado Boletim, em todas as macrorregiões de saúde, há pacientes aguardando regulação em leito de UTI, conforme o gráfico abaixo:

## CENTRO DE APOIO OPERACIONAL DE DEFESA DA SAÚDE – CESAU

Av. Joana Angélica, 1312, Prédio Principal, sala 402 – Nazaré. Tel.: 71 3103-6436 / 6522.

E-mail: [saudepublica@mpba.mp.br](mailto:saudepublica@mpba.mp.br)

Número de pacientes aguardando regulação em leito UTI, segundo macrorregião de saúde por data de atualização. Bahia, 2021.



### Conclusão

Pelos dados apresentados, podemos concluir que a rede de assistência a pacientes com COVID, no estado da Bahia como um todo, continua sob risco de colapso, com grande perigo de desassistência por esgotamento da sua capacidade instalada.

Relevante sinalizar que o momento atual da pandemia está sendo marcado pelo aumento da frequência da doença em pessoas mais jovens e sem comorbidades. O aspecto clínico é diferente do visto na primeira onda: com quadros mais graves e necessidade de maior tempo de internação em UTI.

Observa-se ainda uma desproporção entre a ocupação de leitos de enfermaria e de UTI, já que a evolução rápida para condição crítica tem sido um

## CENTRO DE APOIO OPERACIONAL DE DEFESA DA SAÚDE – CESAU

Av. Joana Angélica, 1312, Prédio Principal, sala 402 – Nazaré. Tel.: 71 3103-6436 / 6522.

E-mail: [saudepública@mpba.mp.br](mailto:saudepública@mpba.mp.br)

fator preocupante, mesmo em pacientes sem condição clínica prévia desfavorável.

De acordo com os dados técnicos apresentados e seguindo a tendência de prudência em relação à preservação da saúde de servidores, membros e colaboradores terceirizados que prestam serviço ao Ministério Público do Estado da Bahia, sugerimos que as regionais que se encontrem em macrorregião de saúde com ocupação de leitos de UTI COVID abaixo de 80% mantenham-se na FASE 01 a do Plano de Retomada das Atividades Presenciais do Ministério Público do Estado da Bahia. Excepcionalmente, nessas regiões se houver algum caso de infecção por SARS CoV-2, deverá ser mantida a fase zero por 10 dias.

A reanálise dos dados epidemiológicos do estado da Bahia deverá ser feita em cinco dias, excetuando-se os municípios nos quais houve casos de infecção por SARS Cov-2 entre integrantes do MPBA que deverão seguir a orientação supracitada.

Em tempo, segue relação da Macrorregião de Saúde com ocupação de leitos de UTI abaixo de 80%:

- Sul - 78%

## CENTRO DE APOIO OPERACIONAL DE DEFESA DA SAÚDE – CESAU

Av. Joana Angélica, 1312, Prédio Principal, sala 402 – Nazaré. Tel.: 71 3103-6436 / 6522.

E-mail: [saudepública@mpba.mp.br](mailto:saudepública@mpba.mp.br)



Dra. Ana Paula Mattos  
Assistente Técnico Pericial  
CRM 11208  
Matrícula 353616  
MPE/CESAU



Marina Castro  
Assistente Técnico Administrativo  
Matrícula 354011  
MPE/CESAU

---

### REFERÊNCIAS BIBLIOGRÁFICAS:

1. Boletim Epidemiológico nº 406 - 04/05/2021. Disponível em: <[http://www.saude.ba.gov.br/wp-content/uploads/2021/05/BOLETIM\\_ELETRONICO\\_BAHIAN\\_406\\_\\_04052021.pdf](http://www.saude.ba.gov.br/wp-content/uploads/2021/05/BOLETIM_ELETRONICO_BAHIAN_406__04052021.pdf)>. Acesso em: 19 de maio de 2021.
2. Boletim Epidemiológico nº 420 - 18/05/2021. Disponível em: <[http://www.saude.ba.gov.br/wp-content/uploads/2021/05/BOLETIM\\_ELETRONICO\\_BAHIAN\\_420\\_\\_18052021.pdf](http://www.saude.ba.gov.br/wp-content/uploads/2021/05/BOLETIM_ELETRONICO_BAHIAN_420__18052021.pdf)>. Acesso em: 19 de maio de 2021.
3. Central Integrada de Comando e Controle da Saúde. Disponível em: <<https://bi.saude.ba.gov.br/transparencia>>. Acesso em: 19 de maio de 2021.