

## CENTRO DE APOIO OPERACIONAL DE DEFESA DA SAÚDE – CESAU

Av. Joana Angélica, 1312, Prédio Principal, sala 402 – Nazaré. Tel.: 71 3103-6436 / 6522.

E-mail: [saudepublica@mpba.mp.br](mailto:saudepublica@mpba.mp.br)

Salvador, 16 de junho de 2021.

### **RELATÓRIO TÉCNICO N.º 422/2021 – CESAU**

**OBJETO:** Orientação / Pesquisa - Centro de Apoio Operacional de Defesa da Saúde- CESAU

**REFERÊNCIA:** Situação epidemiológica de COVID-19 na Bahia.

O Boletim Epidemiológico da SESAB do dia 16/06/2021, não foi publicado conforme publicado diariamente, sendo disponibilizado apenas o Boletim Infográfico. Sendo assim, as informações desse relatório são do dia 15/06/2021.

De acordo com último Boletim Epidemiológico COVID-19 da Secretaria de Saúde do Estado da Bahia (SESAB), até 15 de junho de 2021, a Bahia registrou 1.061.227 casos confirmados laboratorialmente de COVID-19. Pelo critério clínico-epidemiológico são 6.474 casos detectados; 1.475 casos confirmados por imagem e 2.723 aguardando validação dos municípios, **totalizando 1.071.899 casos confirmados desde o início da pandemia.** Em investigação são 237.815 casos.

## CENTRO DE APOIO OPERACIONAL DE DEFESA DA SAÚDE – CESAU

Av. Joana Angélica, 1312, Prédio Principal, sala 402 – Nazaré. Tel.: 71 3103-6436 / 6522.

E-mail: [saudepublica@mpba.mp.br](mailto:saudepublica@mpba.mp.br)

**Tabela 1. Distribuição dos casos de COVID-19, segundo situação da investigação. Bahia, 2020-2021\*.**

Classificação	Casos	
	N	%
Confirmados laboratorialmente RT-PCR	646367	24,55
Confirmados laboratorialmente imunológico	3075	0,12
Confirmados laboratorialmente teste rápido	411785	15,64
Confirmados clínico epidemiológico	6474	0,25
Confirmados clínico imagem	1475	0,06
Aguardando validação dos municípios*	2723	0,10
<b>Total</b>	<b>1071899</b>	<b>40,71</b>
Descartados	1322982	50,25
Em investigação	237815	9,03
<b>Total</b>	<b>2632696</b>	<b>100</b>

*\*Casos confirmados de covid-19 cuja condição clínica permanece sendo acompanhada ou aguardando autorização pelos municípios.*

Fonte: e-SUS-Ve/ Divep e GAL/Lacen, dados obtidos em 15/06/2021.

Do total de casos confirmados, 217.849 casos (20,38%) pertencem a residentes da capital e os demais casos 840.822 (78,64%) pertencem ao interior e a região metropolitana do Estado. Os casos confirmados ocorreram em todos (417) municípios baianos.

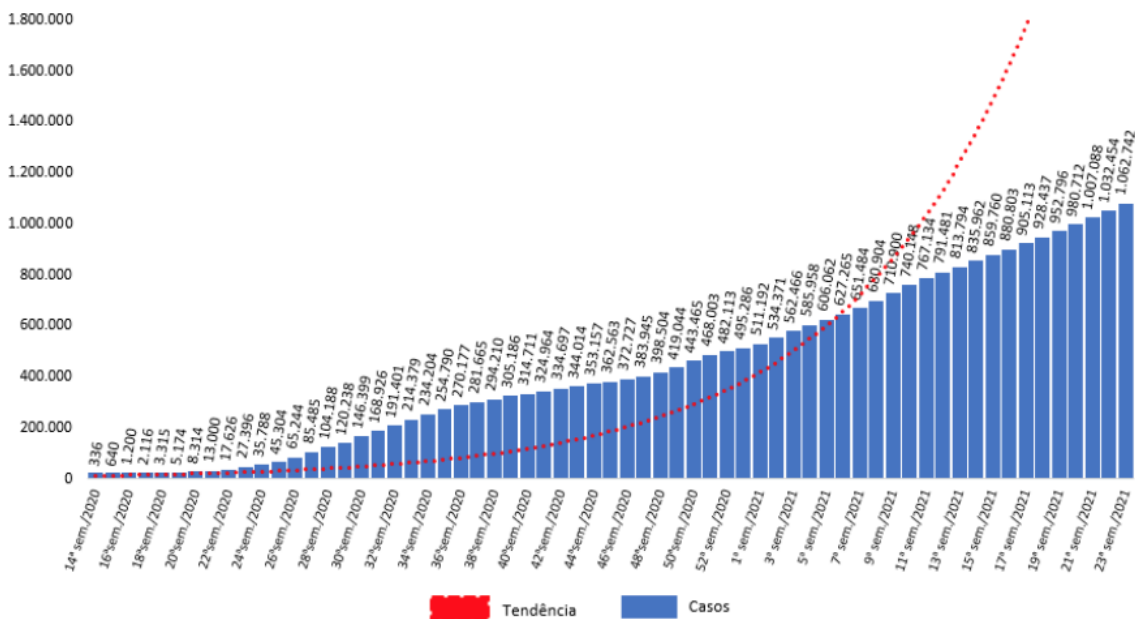
A representação gráfica da distribuição de casos confirmados por semana epidemiológica continua demonstrando um aumento exponencial de casos no Estado.

# CENTRO DE APOIO OPERACIONAL DE DEFESA DA SAÚDE – CESAU

Av. Joana Angélica, 1312, Prédio Principal, sala 402 – Nazaré. Tel.: 71 3103-6436 / 6522.

E-mail: [saudepública@mpba.mp.br](mailto:saudepública@mpba.mp.br)

Figura 1. Distribuição do acumulado de casos confirmados por Covid-19 por semana epidemiológica Bahia, 2020-2021.\*\*



Na Figura 1, observa-se que da 14ª Semana Epidemiológica (SE) de 2020 a 23ª SE de 2021 houve um aumento do número de casos confirmados de COVID-19 na Bahia, com incremento de 316.192,26% de casos nesse período.

Na Bahia, nas últimas 24 horas, foram registrados 5.347 casos de Covid-19 (taxa de crescimento de +0,5%) e 4.670 recuperados (+0,5%), como aponta o boletim divulgado pela secretaria de saúde.

Conforme o Boletim, até 15/06/2021, no Estado da Bahia, o coeficiente de incidência foi de 7.206,98/100.000 habitantes.

Segundo a OPAS – Organização Panamericana da Saúde a taxa (ou coeficiente) de incidência é definida como o número de casos novos de uma doença

## CENTRO DE APOIO OPERACIONAL DE DEFESA DA SAÚDE – CESAU

Av. Joana Angélica, 1312, Prédio Principal, sala 402 – Nazaré. Tel.: 71 3103-6436 / 6522.

E-mail: [saudepublica@mpba.mp.br](mailto:saudepublica@mpba.mp.br)

ou outra afecção de saúde dividido pela população em risco da doença (população exposta) em um espaço geográfico durante um tempo especificado.

A faixa etária mais acometida foi a de 30 a 39 anos, representando 23.60% do total. O coeficiente de incidência por 100.000 de habitantes foi maior na faixa etária de 40 a 49 anos (11.794,73/100.000 habitantes), indicando que o risco de adoecer foi maior nesta faixa etária, seguida da faixa de 50 a 59 anos (11.428,63/100.000 habitantes).

**Quadro 1. Distribuição proporcional dos casos confirmados de COVID-19 e coeficiente de incidência (por 100.000 hab) por faixa etária. Bahia, 2020-2021\*.**

Faixa etária	Casos	%	Pop.	Coef. de Incidência/ 100.000 hab
< 1	8188	0,76	221448	3.697,48
1 a 4	15070	1,41	902701	1.669,43
5 a 9	19119	1,78	1260143	1.517,21
10 a 19	80212	7,48	2821346	2.843,04
20 a 29	191306	17,85	2781778	6.877,11
30 a 39	252926	23,60	2294120	11.024,97
40 a 49	211011	19,69	1789028	11.794,73
50 a 59	144779	13,51	1266810	11.428,63
60 a 69	81614	7,61	819344	9.960,90
70 a 79	42215	3,94	465073	9.077,07
80 e+	24330	2,27	251273	9.682,70
ignorado	1129	0,11	0	0,00
<b>Total</b>	<b>1071899</b>	<b>100</b>	<b>14873064</b>	<b>7.206,98</b>

Os municípios com os maiores coeficientes de incidência por 100.000 habitantes foram Maracás (15.210,71), Itororó (15.086,84), Itabuna (14.866,60), Ibirataia (14.132,71), Brumado (13.103,65)

Ao avaliar a situação epidemiológica de um município específico, é importante considerar o contexto geográfico, já que, nenhuma localidade

## CENTRO DE APOIO OPERACIONAL DE DEFESA DA SAÚDE – CESAU

Av. Joana Angélica, 1312, Prédio Principal, sala 402 – Nazaré. Tel.: 71 3103-6436 / 6522.

E-mail: [saudepublica@mpba.mp.br](mailto:saudepublica@mpba.mp.br)

permanece isolada e pessoas circulam entre os municípios, representando risco real de contágio.

No Núcleo Regional de Saúde Centro-Leste, dos 72 municípios que compõem a região, 71 apresentam coeficiente de incidência **acima de 01**. O município que apresentou em 15 de junho de 2021, coeficiente de incidência menor que 01 foi:

- Água Fria

### NÚCLEO REGIONAL DE SAÚDE: CENTRO-LESTE

Nº	Município	Confirmados Laboratorialmente			Confirmados Clínico		Total confirmados	Aguardando validação	%	População	Coef. de Incidência/ 100.000 hab	Nº de dias após o último caso confirmado
		RT-PCR	Imunológico	Teste Rápido	Epidemiológico	Imagem						
1	FEIRA DE SANTANA	41423	82	5100	6	8	46619	259	4,36	614872	7.581,90	0
2	CONCEIÇÃO DO COITÉ	4236	311	3068	0	4	7619	1	0,71	66612	11.437,88	0
3	SERRINHA	5401	8	1382	4	1	6796	5	0,64	80861	8.404,55	0
4	ITABERABA	2804	4	3581	34	1	6424	16	0,60	64489	9.961,39	0
5	SEABRA	2023	0	3251	0	0	5274	24	0,49	44091	11.961,62	0
6	RIACHÃO DO JACUIPE	2491	7	1113	0	0	3611	18	0,34	33436	10.799,74	0
7	SANTO ESTEVÃO	2692	8	766	1	0	3467	32	0,32	52850	6.560,08	0
8	ARACI	2593	4	797	2	1	3397	1	0,32	54379	6.246,90	0
9	EUCLIDES DA CUNHA	1936	4	1082	0	1	3023	12	0,28	60585	4.989,68	0
10	CONCEIÇÃO DO JACUIPE	2639	31	206	0	2	2878	2	0,27	33153	8.680,96	0
11	TUCANO	1714	2	1153	1	2	2872	28	0,27	50687	5.666,15	0

## CENTRO DE APOIO OPERACIONAL DE DEFESA DA SAÚDE – CESAU

Av. Joana Angélica, 1312, Prédio Principal, sala 402 – Nazaré. Tel.: 71 3103-6436 / 6522.

E-mail: [saudepública@mpba.mp.br](mailto:saudepública@mpba.mp.br)

12	SANTALUZ	774	0	1744	1	1	2520	1	0,24	37348	6.747,35	0
13	VALENTE	1639	2	776	2	0	2419	1	0,23	28473	8.495,77	0
14	IPIRÁ	2279	3	101	1	1	2385	0	0,22	59595	4.002,01	0
15	SÃO GONÇALO DOS CAMPOS	1858	9	337	1	0	2205	1	0,21	37550	5.872,17	0
16	RUY BARBOSA	1672	3	513	1	0	2189	5	0,20	30814	7.103,91	0
17	AMÉLIA RODRIGUES	1985	4	142	0	0	2131	5	0,20	25102	8.489,36	0
18	IAÇU	1409	0	303	5	2	1719	7	0,16	24305	7.072,62	0
19	IRAQUARA	1220	0	361	9	0	1590	3	0,15	25216	6.305,52	0
20	CORAÇÃO DE MARIA	1394	1	183	1	0	1579	0	0,15	22605	6.985,18	0
21	UTINGA	1061	0	404	0	0	1465	8	0,14	19178	7.638,96	0
22	RETIROLÂNDIA	1296	2	142	0	0	1440	0	0,13	14396	10.002,78	0
23	IRARÁ	1001	13	385	0	1	1400	2	0,13	29034	4.821,93	0
24	PÉ DE SERRA	481	0	910	0	1	1392	0	0,13	13578	10.251,88	1
25	QUEIMADAS	396	0	979	1	0	1376	0	0,13	25439	5.409,02	0
26	PIATÁ	444	2	832	5	2	1285	2	0,12	17123	7.504,53	0
27	MONTE SANTO	435	7	690	1	0	1133	7	0,11	49418	2.292,69	0
28	SANTA BÁRBARA	972	1	108	0	0	1081	20	0,10	20791	5.199,37	0
29	RAFAEL JAMBEIRO	833	0	142	2	0	977	4	0,09	22621	4.319,00	0
30	SOUTO SOARES	386	0	579	1	0	966	0	0,09	16979	5.689,38	0
31	LENÇÓIS	589	1	358	1	0	949	0	0,09	11409	8.317,99	0
32	PINTADAS	763	1	175	0	2	941	0	0,09	10437	9.016,00	0
33	SÃO DOMINGOS	735	1	196	0	0	932	2	0,09	9058	10.289,25	0
34	TEOFILÂNDIA	724	1	186	0	0	911	0	0,09	22518	4.045,65	0
35	CANSANÇÃO	207	0	662	8	1	878	2	0,08	34834	2.520,53	0
36	BONITO	481	0	355	1	1	838	4	0,08	16764	4.998,81	0
37	WAGNER	545	0	269	0	0	814	7	0,08	9345	8.710,54	0
38	TERRA NOVA	643	2	165	1	0	811	0	0,08	13033	6.222,67	0
39	SERRA PRETA	549	4	256	1	0	810	0	0,08	14878	5.444,28	1
40	MUNDO NOVO	605	0	190	0	0	795	1	0,07	26776	2.969,08	0
41	ANDARAÍ	654	0	125	12	0	791	1	0,07	13143	6.018,41	0
42	CAPELA DO ALTO ALEGRE	661	2	110	2	1	776	0	0,07	11637	6.668,39	2
43	TANQUINHO	378	0	356	0	0	734	22	0,07	7918	9.270,02	0
44	BARROCAS	670	0	62	2	0	734	0	0,07	15978	4.593,82	0
45	BAIXA GRANDE	649	0	48	0	1	698	1	0,07	20468	3.410,20	0
46	IBITIARA	484	0	171	0	0	655	8	0,06	16339	4.008,81	0
47	NORDESTINA	377	0	228	1	0	606	0	0,06	13130	4.615,38	0
48	BONINAL	283	0	305	0	0	588	0	0,05	14368	4.092,43	3
49	SANTANÓPOLIS	531	1	49	1	0	582	4	0,05	8943	6.507,88	0
50	CANDEAL	494	1	24	0	0	519	0	0,05	8258	6.284,81	2
51	MUCUGÊ	393	0	97	5	0	495	4	0,05	9062	5.462,37	2
52	BIRITINGA	382	0	82	0	0	464	3	0,04	15979	2.903,81	0
53	NOVA FÁTIMA	396	2	57	1	0	456	5	0,04	7812	5.837,17	6
54	MARCIONÍLIO SOUZA	330	0	112	0	0	442	1	0,04	10406	4.247,55	0
55	ANTÔNIO CARDOSO	407	0	31	0	1	439	1	0,04	11683	3.757,60	0
56	MACAJUBA	180	0	251	0	0	431	0	0,04	11348	3.798,03	0
57	ANGUERA	390	0	28	0	0	418	1	0,04	11221	3.725,16	0
58	ICHU	362	1	39	0	0	402	0	0,04	6206	6.477,60	5
59	QUIJINGUE	110	1	265	0	0	376	27	0,04	27580	1.363,31	2
60	IPECAETA	321	5	49	0	0	375	6	0,04	14487	2.588,53	0
61	GAVIÃO	237	0	76	0	1	314	0	0,03	4463	7.035,63	0
62	ITAETÉ	150	0	161	1	0	312	0	0,03	16056	1.943,20	0
63	LAJEDINHO	116	0	173	0	0	289	1	0,03	3783	7.639,44	3
64	NOVO HORIZONTE	227	0	56	1	0	284	0	0,03	12385	2.293,10	0
65	ABAÍRA	110	1	159	3	3	276	0	0,03	8739	3.158,26	0
66	TEODORO SAMPAIO	222	0	37	0	0	259	0	0,02	7425	3.488,22	3
67	LAMARÃO	142	0	112	0	0	254	1	0,02	8307	3.057,66	0
68	BOA VISTA DO TUPIM	158	1	89	2	0	250	2	0,02	18576	1.345,82	0
69	PALMEIRAS	91	0	136	0	0	227	1	0,02	9019	2.516,91	0
70	NOVA REDENÇÃO	125	2	68	0	0	195	0	0,02	9118	2.138,63	0
71	ÁGUA FRIA	85	0	82	1	0	168	2	0,02	16970	989,98	1
72	IBIQUERA	116	0	5	0	0	121	0	0,01	4044	2.992,09	5
	<b>TOTAL</b>	<b>107559</b>	<b>535</b>	<b>37585</b>	<b>123</b>	<b>39</b>	<b>145841</b>	<b>571</b>	<b>14</b>			

## CENTRO DE APOIO OPERACIONAL DE DEFESA DA SAÚDE – CESAU

Av. Joana Angélica, 1312, Prédio Principal, sala 402 – Nazaré. Tel.: 71 3103-6436 / 6522.

E-mail: [saudepública@mpba.mp.br](mailto:saudepública@mpba.mp.br)

Já no Núcleo Regional de Saúde Centro-Norte, os 38 municípios que a compõem, registraram coeficiente de incidência **acima de 01**:

### NÚCLEO REGIONAL DE SAÚDE: CENTRO-NORTE

Nº	Município	Confirmados Laboratorialmente			Confirmados Clínico		Total confirmados	Aguardando validação	%	População	Coef. de incidência/ 100.000 hab	Nº de dias após o último caso confirmado
		RT-PCR	Imunológico	Teste Rápido	Epidemiológico	Imagem						
1	IRECÊ	6762	5	2455	13	14	9249	33	0,87	72967	12.675,59	0
2	JACOBINA	4172	0	1935	13	1	6121	2	0,57	80518	7.602,03	0
3	CAPIM GROSSO	2344	1	1109	2	0	3456	17	0,32	30662	11.271,28	0
4	XIQUE-XIQUE	2556	0	154	6	1	2717	3	0,25	46483	5.845,15	0
5	MORRO DO CHAPÉU	1335	6	946	9	1	2297	10	0,21	35413	6.486,32	0
6	MIGUEL CALMON	709	0	1528	2	0	2239	8	0,21	26023	8.603,93	0
7	LAPÃO	1899	0	133	2	0	2034	2	0,19	27223	7.471,62	0
8	OUROLÂNDIA	617	0	1021	1	0	1639	2	0,15	17451	9.392,01	0
9	SÃO GABRIEL	1150	0	462	2	2	1616	3	0,15	18793	8.598,95	0
10	JOÃO DOURADO	1146	1	465	3	0	1615	1	0,15	25188	6.411,78	0
11	CANARANA	1060	0	386	0	0	1446	0	0,14	26176	5.524,14	1
12	IBITITÁ	1405	0	15	2	0	1422	4	0,13	17113	8.309,47	2
13	PRESIDENTE DUTRA	974	0	320	0	0	1294	1	0,12	15142	8.545,77	0
14	MAIRI	786	3	364	0	2	1155	0	0,11	18676	6.184,41	0
15	SERROLÂNDIA	630	0	394	2	0	1026	3	0,10	13397	7.658,43	0
16	VÁRZEA DA ROÇA	677	0	337	0	0	1014	1	0,09	14104	7.189,45	1
17	IBIPEBA	962	0	22	1	0	985	0	0,09	18211	5.408,82	1
18	UIBAÍ	674	0	219	2	0	895	0	0,08	13887	6.444,88	1
19	CAFARNAUM	648	0	205	2	0	855	3	0,08	18437	4.637,41	0
20	AMÉRICA DOURADA	646	0	205	0	0	851	7	0,08	16094	5.287,68	0
21	BARRO ALTO	771	0	72	0	0	843	1	0,08	14931	5.645,97	1
22	QUIXABEIRA	615	0	177	0	0	792	0	0,07	8972	8.827,46	0
23	UMBURANAS	199	0	524	3	1	727	1	0,07	19222	3.782,12	0
24	BARRA DO MENDES	555	0	135	0	0	690	2	0,06	13865	4.976,56	0
25	PIRITIBA	592	0	78	1	0	671	1	0,06	24755	2.710,56	0
26	VÁRZEA NOVA	552	0	114	0	0	666	1	0,06	12697	5.245,33	0
27	JUSSARA	470	1	137	1	0	609	1	0,06	15284	3.984,56	0
28	MULUNGU DO MORRO	484	0	115	0	0	599	0	0,06	10889	5.500,96	0
29	TAPIRAMUTÁ	440	2	131	0	0	573	1	0,05	17010	3.368,61	0
30	ITAGUAÇU DA BAHIA	473	0	94	0	1	568	0	0,05	14429	3.936,52	0
31	CALDEIRÃO GRANDE	350	0	209	0	1	560	0	0,05	13327	4.202,00	4
32	MIRANGABA	296	0	192	0	0	488	1	0,05	18338	2.661,14	2
33	SAÚDE	370	1	117	0	0	488	3	0,05	12913	3.779,14	0
34	VÁRZEA DO POÇO	410	0	66	0	0	476	0	0,04	9170	5.190,84	0
35	CAÉM	195	0	254	0	0	449	0	0,04	9213	4.873,55	0
36	CENTRAL	373	0	51	0	0	424	0	0,04	17266	2.455,69	0
37	SÃO JOSÉ DO JACUIPE	207	0	208	2	1	418	0	0,04	10462	3.995,41	0
38	GENTIO DO OURO	40	0	343	2	0	385	0	0,04	11233	3.427,40	0
	<b>TOTAL</b>	<b>38544</b>	<b>20</b>	<b>15692</b>	<b>71</b>	<b>25</b>	<b>54352</b>	<b>112</b>	<b>5</b>			



## CENTRO DE APOIO OPERACIONAL DE DEFESA DA SAÚDE – CESAU

Av. Joana Angélica, 1312, Prédio Principal, sala 402 – Nazaré. Tel.: 71 3103-6436 / 6522.

E-mail: [saudepública@mpba.mp.br](mailto:saudepública@mpba.mp.br)

Na região Extremo-Sul todos os municípios (Teixeira de Freitas, Porto Seguro, Eunápolis, Itamaraju, Medeiros Neto, Santa Cruz Cabrália, Itabela, Mucuri, Nova Viçosa, Alcobaca, Itanhém, Guaratinga, Belmonte, Prado, Caravelas, Jucuruçu, Vereda, Itapebi, Ibirapuã, Itagimirim e Lajedão) também apresentaram **coeficiente de incidência maior que 01**.

### NÚCLEO REGIONAL DE SAÚDE: EXTREMO-SUL

Nº	Município	Confirmados Laboratorialmente			Confirmados Clínico		Total confirmados	Aguardando validação	%	População	Coef. de incidência/ 100.000 hab	Nº de dias após o último caso confirmado
		RT-PCR	Imunológico	Teste Rápido	Epidemiológico	Imagem						
1	TEIXEIRA DE FREITAS	6960	31	8751	82	167	15991	57	1,50	160487	9.964,05	0
2	EUNÁPOLIS	6207	2	4276	134	49	10668	33	1,00	113380	9.409,07	0
3	PORTO SEGURO	2095	48	7037	116	46	9342	42	0,87	148686	6.283,04	0
4	ITAMARAJU	2178	2	4519	170	12	6881	29	0,64	64486	10.670,53	0
5	MUCURI	1730	81	1176	245	25	3257	6	0,30	41748	7.801,57	0
6	MEDEIROS NETO	1071	2	1162	269	13	2517	1	0,24	22688	11.093,97	0
7	NOVA VIÇOSA	1371	5	911	18	7	2312	5	0,22	43376	5.330,14	0
8	SANTA CRUZ CABRÁLIA	1214	2	1071	1	1	2289	2	0,21	27778	8.240,33	0
9	PRADO	878	0	519	302	8	1707	2	0,16	28174	6.058,78	0

10	ITABELA	552	1	655	320	3	1531	0	0,14	30584	5.005,89	1
11	ALCOBAÇA	455	0	746	222	9	1432	2	0,13	22470	6.372,94	3
12	GUARATINGA	627	0	688	52	2	1369	8	0,13	20843	6.568,15	2
13	CARAVELAS	900	3	395	19	2	1319	0	0,12	22016	5.991,10	0
14	ITANHÉM	800	0	427	35	3	1265	0	0,12	19405	6.518,94	1
15	BELMONTE	188	2	831	1	2	1024	2	0,10	23328	4.389,57	0
16	IBIRAPUÃ	496	0	498	1	7	1002	0	0,09	8637	11.601,25	0
17	JUCURUÇU	188	0	677	0	1	866	0	0,08	9126	9.489,37	2
18	ITAGIMIRIM	552	0	91	1	4	648	0	0,06	6869	9.433,69	0
19	ITAPEBI	423	0	84	5	1	513	3	0,05	10259	5.000,49	0
20	LAJEDÃO	327	6	92	12	2	439	1	0,04	3955	11.099,87	0
21	VEREDA	265	0	158	3	0	426	0	0,04	6205	6.865,43	0
	<b>TOTAL</b>	<b>29477</b>	<b>185</b>	<b>34764</b>	<b>2008</b>	<b>364</b>	<b>66798</b>	<b>193</b>	<b>6</b>			



## CENTRO DE APOIO OPERACIONAL DE DEFESA DA SAÚDE – CESAU

Av. Joana Angélica, 1312, Prédio Principal, sala 402 – Nazaré. Tel.: 71 3103-6436 / 6522.

E-mail: [saudepública@mpba.mp.br](mailto:saudepública@mpba.mp.br)

No Núcleo Regional de Saúde Leste, ao qual pertence o município de Salvador, todos os municípios apresentaram coeficiente de incidência acima de 01.

### NÚCLEO REGIONAL DE SAÚDE: LESTE

Nº	Município	Confirmados Laboratorialmente			Confirmados Clínico		Total confirmados	Aguardando validação	%	População	Coef. de incidência/ 100.000 hab	Nº de dias após o último caso confirmado
		RT-PCR	Imunológico	Teste Rápido	Epidemiológico	Imagem						
1	SALVADOR	156555	801	58596	1536	361	217849	66	20,38	2872347	7.584,36	0
2	CAMAÇARI	13130	119	9200	164	36	22649	33	2,12	299132	7.571,57	0
3	LAURO DE FREITAS	14466	57	6104	388	17	21032	40	1,97	198440	10.598,67	0
4	SANTO ANTÔNIO DE JESUS	8326	110	3230	8	8	11682	42	1,09	101512	11.508,00	0
5	SIMÕES FILHO	6350	9	1851	28	0	8238	11	0,77	134377	6.130,51	0
6	CANDEIAS	4770	9	2217	216	5	7217	35	0,68	87076	8.288,16	0
7	DIAS DÁVILA	4129	11	1156	68	8	5372	5	0,50	81089	6.624,82	0
8	CRUZ DAS ALMAS	3591	34	959	2	1	4587	2	0,43	63239	7.253,44	0
9	MATA DE SÃO JOÃO	3738	8	261	10	7	4024	6	0,38	46583	8.638,34	0
10	SÃO FRANCISCO DO CONDE	2046	7	1285	5	1	3344	0	0,31	39802	8.401,59	0
11	SÃO SEBASTIÃO DO PASSÉ	2104	8	1144	3	0	3259	11	0,30	44300	7.356,66	0
12	POJUCA	2737	8	492	0	4	3241	2	0,30	39519	8.201,12	0
13	SANTO AMARO	2352	6	376	8	0	2742	0	0,26	60069	4.564,75	0
14	AMARGOSA	2058	4	502	8	0	2572	14	0,24	37241	6.906,37	0
15	MADRE DE DEUS	1649	0	887	3	2	2541	8	0,24	21093	12.046,65	0
16	SÃO FELIPE	2312	0	210	0	0	2522	0	0,24	21074	11.967,35	0
17	NAZARÉ	1730	31	672	2	1	2436	6	0,23	28525	8.539,88	0
18	CONCEIÇÃO DO ALMEIDA	1776	3	470	0	2	2251	6	0,21	17247	13.051,55	0
19	MURITIBA	1980	1	133	1	1	2116	2	0,20	29399	7.197,52	0
20	CASTRO ALVES	1407	2	553	34	2	1998	14	0,19	26264	7.607,37	0
21	MARAGOGIPE	1533	2	378	1	0	1914	0	0,18	44677	4.284,08	1
22	MUTUIPE	1229	0	578	13	3	1823	10	0,17	22221	8.203,95	0
23	LAJE	1211	2	425	5	0	1643	6	0,15	23840	6.891,78	0
24	PRESIDENTE TANCREDO NEVES	315	5	1242	22	0	1584	7	0,15	27719	5.714,49	1
25	CONCEIÇÃO DA FEIRA	1144	9	393	0	3	1549	2	0,14	22581	6.859,75	0
26	CACHOEIRA	1227	9	269	0	0	1505	0	0,14	33470	4.496,56	0
27	VERA CRUZ	1266	7	210	1	1	1485	9	0,14	43223	3.435,67	0
28	SAPEAÇU	1036	0	416	2	0	1454	1	0,14	17398	8.357,28	0
29	SALINAS DA MARGARIDA	735	0	645	3	0	1383	8	0,13	15667	8.827,47	0
30	ITAPARICA	801	2	381	0	1	1185	22	0,11	22228	5.331,11	0
31	UBAÍRA	754	0	264	0	1	1019	2	0,10	19895	5.121,89	0
32	JAGUARIBE	493	1	517	0	0	1011	8	0,09	18788	5.381,09	0
33	CONDE	596	2	309	0	2	909	3	0,09	25837	3.518,21	1
34	SÃO FÉLIX	288	1	614	0	1	904	0	0,08	14740	6.132,97	1
35	GOVERNADOR MANGABEIRA	715	2	183	1	0	901	1	0,08	20722	4.348,04	1
36	MUNIZ FERREIRA	501	3	359	0	0	863	1	0,08	7422	11.627,59	0
37	JIQUEIRIÇÁ	588	1	245	2	1	837	4	0,08	14537	5.757,72	0
38	SÃO MIGUEL DAS MATAS	549	4	155	1	0	709	1	0,07	11675	6.072,81	0
39	ITATIM	533	8	157	5	2	705	0	0,07	14487	4.866,43	0

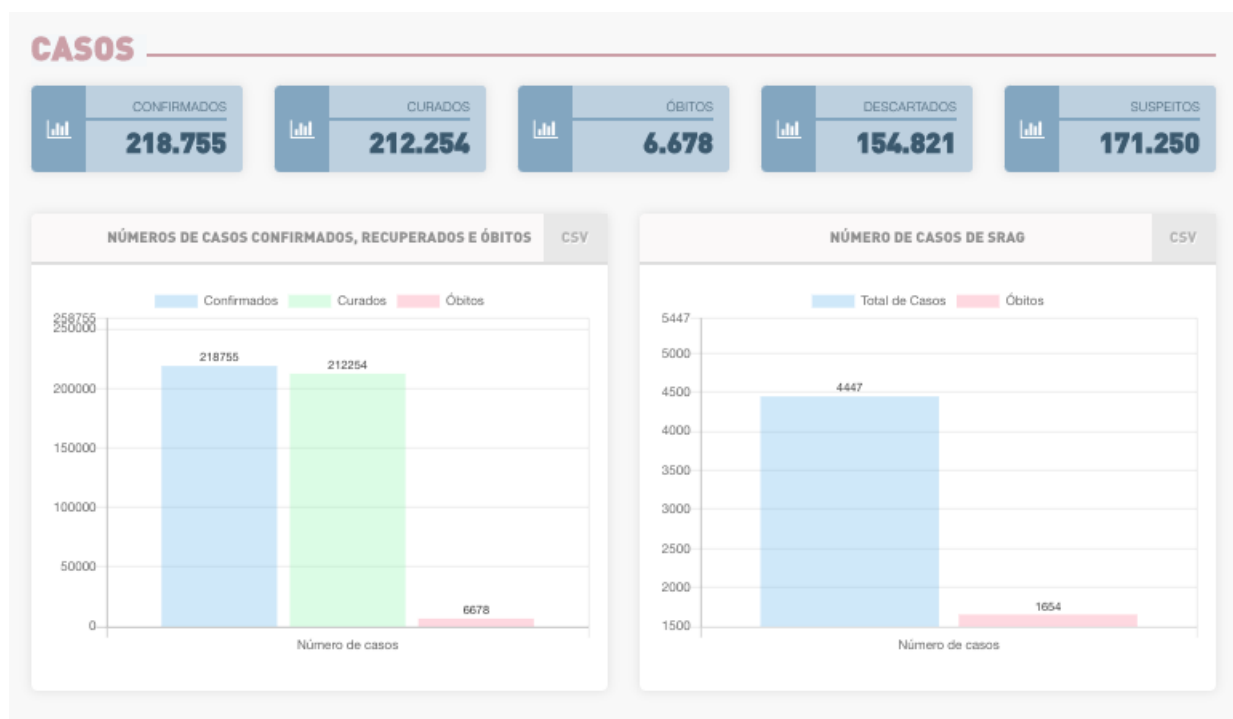
## CENTRO DE APOIO OPERACIONAL DE DEFESA DA SAÚDE – CESAU

Av. Joana Angélica, 1312, Prédio Principal, sala 402 – Nazaré. Tel.: 71 3103-6436 / 6522.

E-mail: [saudepública@mpba.mp.br](mailto:saudepública@mpba.mp.br)

40	VARZEDO	417	1	148	6	0	572	3	0,05	8838	6.472,05	0
41	SANTA TERESINHA	448	0	90	1	4	543	0	0,05	10405	5.218,64	0
42	CABACEIRAS DO PARAGUAÇU	446	0	92	1	0	539	1	0,05	18807	2.865,95	0
43	SAUBARA	479	1	17	0	0	497	1	0,05	12043	4.126,88	0
44	MILAGRES	402	5	65	0	0	472	1	0,04	10950	4.310,50	0
45	ELÍSIO MEDRADO	435	0	33	3	0	471	10	0,04	8122	5.799,06	0
46	ARATUIPE	258	3	106	0	0	367	0	0,03	8825	4.158,64	0
47	DOM MACEDO COSTA	256	1	105	0	0	362	0	0,03	4058	8.920,65	0
	<b>TOTAL</b>	<b>25586</b>	<b>1297</b>	<b>98694</b>	<b>2551</b>	<b>475</b>	<b>358878</b>	<b>404</b>	<b>34</b>			

### Situação epidemiológica de Salvador em 16/06/2021<sup>1</sup>

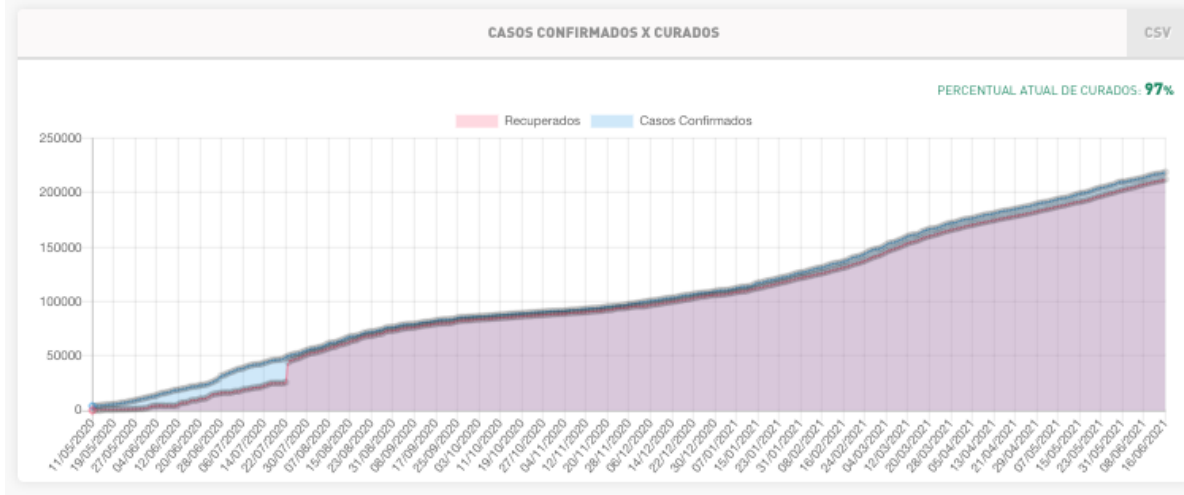
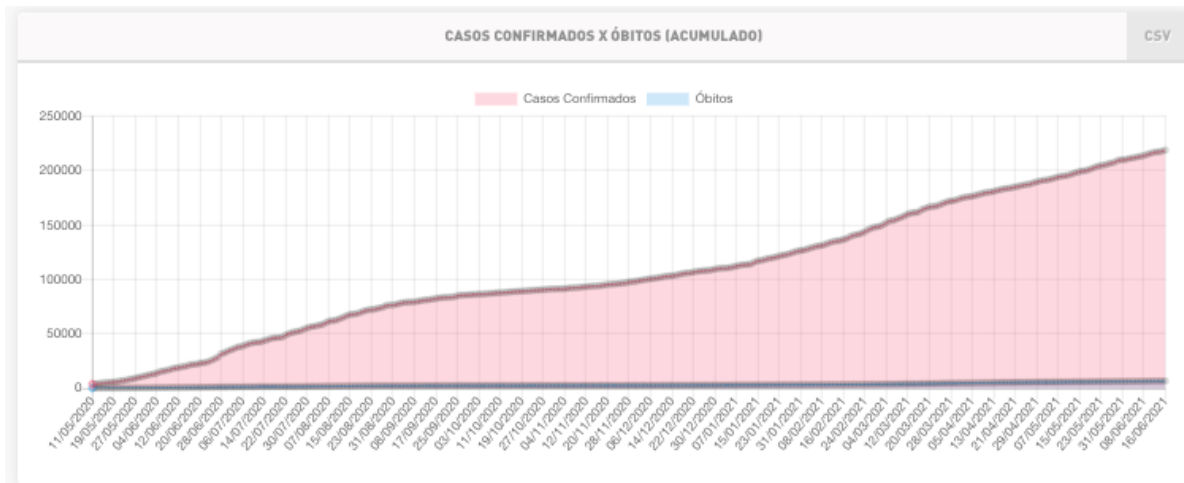
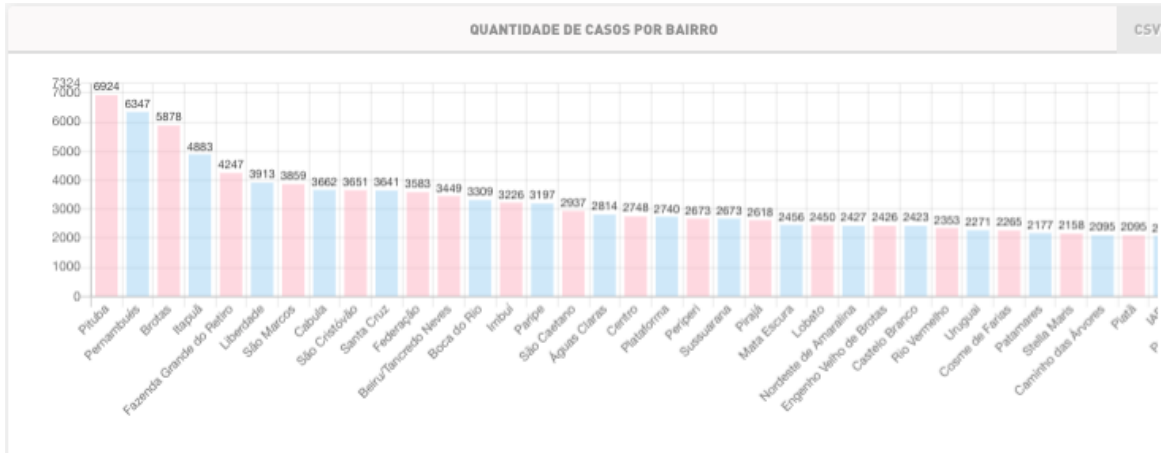


<sup>1</sup> Disponível em <http://www.saude.salvador.ba.gov.br/covid/indicadorescovid/> Acessado em 16 de junho de 2021.

# CENTRO DE APOIO OPERACIONAL DE DEFESA DA SAÚDE – CESAU

Av. Joana Angélica, 1312, Prédio Principal, sala 402 – Nazaré. Tel.: 71 3103-6436 / 6522.

E-mail: [saudepública@mpba.mp.br](mailto:saudepública@mpba.mp.br)






# CENTRO DE APOIO OPERACIONAL DE DEFESA DA SAÚDE – CESAU

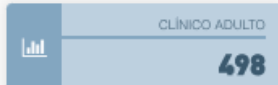


Av. Joana Angélica, 1312, Prédio Principal, sala 402 – Nazaré. Tel.: 71 3103-6436 / 6522.

E-mail: [saudepública@mpba.mp.br](mailto:saudepública@mpba.mp.br)

## DISPONIBILIDADE DE LEITOS

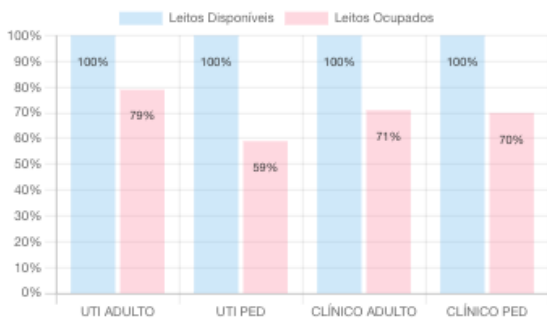


## OCUPAÇÃO DE LEITOS

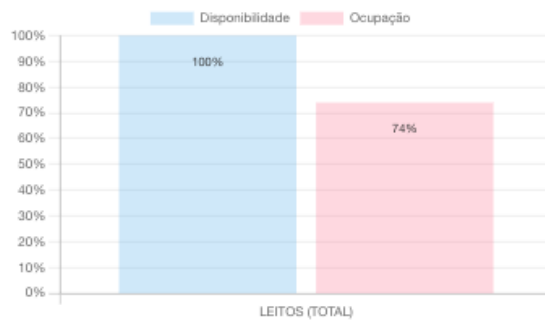


PERCENTUAL DE LEITOS DISPONÍVEIS E OCUPADOS

CSV

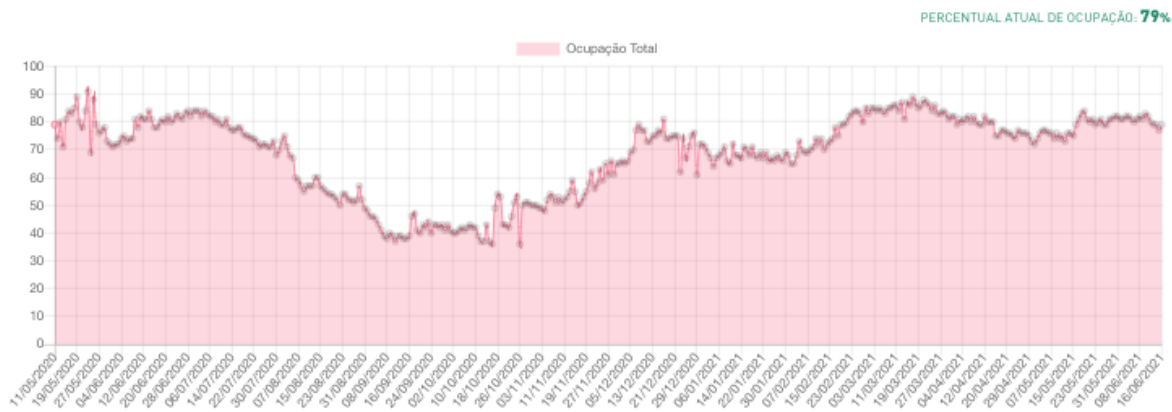


PERCENTUAL TOTAL DE LEITOS DISPONÍVEIS E OCUPADOS



TAXA DE OCUPAÇÃO DE UTI ADULTO

CSV



## CENTRO DE APOIO OPERACIONAL DE DEFESA DA SAÚDE – CESAU

Av. Joana Angélica, 1312, Prédio Principal, sala 402 – Nazaré. Tel.: 71 3103-6436 / 6522.

E-mail: [saudepública@mpba.mp.br](mailto:saudepública@mpba.mp.br)

Situação epidemiológica do Núcleo Regional de Saúde Nordeste:

### NÚCLEO REGIONAL DE SAÚDE: NORDESTE

Nº	Município	Confirmados Laboratorialmente			Confirmados Clínico		Total confirmados	Aguardando validação	%	População	Coef. de Incidência/ 100.000 hab	Nº de dias após o último caso confirmado
		RT-PCR	Imunológico	Teste Rápido	Epidemiológico	Imagem						
1	ALAGOINHAS	7360	27	5073	10	7	12477	23	1,17	151596	8.230,43	0
2	CATU	4278	15	1393	1	2	5689	3	0,53	54704	10.399,61	0
3	RIBEIRA DO POMBAL	3157	30	1546	1	0	4734	16	0,44	53807	8.798,11	0
4	RIO REAL	1170	6	1216	1	1	2394	19	0,22	40732	5.877,44	0
5	INHAMBUPE	751	3	1365	1	1	2121	7	0,20	39926	5.312,33	0
6	CICERO DANTAS	1200	1	645	1	0	1847	17	0,17	32515	5.680,46	0
7	ESPLANADA	1280	4	529	22	1	1836	14	0,17	37237	4.930,58	1
8	ENTRE RIOS	1047	10	482	23	1	1563	1	0,15	41780	3.741,02	0
9	ITAPICURU	524	2	919	1	0	1446	7	0,14	35576	4.064,54	0
10	OLINDINA	513	0	795	1	1	1310	4	0,12	28229	4.640,62	0
11	CORONEL JOÃO SÁ	936	2	298	3	0	1239	12	0,12	15895	7.794,90	0
12	ANTAS	957	2	264	0	1	1224	2	0,11	19291	6.344,93	0
13	BANZAE	934	0	103	0	0	1037	0	0,10	13229	7.838,84	1
14	PARIPIRANGA	627	1	343	0	0	971	2	0,09	28989	3.349,55	0
15	FÁTIMA	401	6	494	36	2	939	0	0,09	17890	5.248,74	0
16	RIBEIRA DO AMPARO	669	0	218	0	0	887	1	0,08	14592	6.078,67	1
17	ADUSTINA	625	0	243	1	0	869	1	0,08	17040	5.099,77	1
18	HELLÓPOLIS	515	0	317	0	0	832	6	0,08	13031	6.384,77	0
19	CIPO	344	1	424	0	0	769	5	0,07	17300	4.445,09	0
20	NOVA SOURE	98	3	562	2	1	666	2	0,06	26947	2.471,52	0
21	SÁTIRO DIAS	531	1	106	0	0	638	0	0,06	17273	3.693,63	0
22	ARAÇAS	314	0	295	0	0	609	0	0,06	12177	5.001,23	2
23	JANDAÍRA	297	1	264	12	0	574	0	0,05	10709	5.359,98	3
24	ARAMARI	503	1	68	0	0	572	0	0,05	11397	5.018,86	0
25	SÍTIO DO QUINTO	411	2	145	0	0	558	0	0,05	9986	5.587,82	0
26	NOVO TRIUNFO	393	0	136	0	0	529	2	0,05	15440	3.426,17	0
27	ACAJUTIBA	336	2	157	5	0	500	0	0,05	15159	3.298,37	0
28	APORÁ	204	3	277	7	0	491	0	0,05	17731	2.769,16	0
29	OURIÇANGAS	318	0	117	0	0	435	0	0,04	8564	5.079,40	0
30	CRISÓPOLIS	213	3	149	3	0	368	0	0,03	21103	1.743,83	0
31	CARDEAL DA SILVA	204	1	90	1	0	296	1	0,03	9295	3.184,51	0
32	PEDRÃO	194	0	95	0	0	289	0	0,03	7347	3.933,58	0
33	ITANAGRA	209	0	36	1	0	246	0	0,02	6441	3.819,28	0
	<b>TOTAL</b>	<b>31513</b>	<b>127</b>	<b>19164</b>	<b>133</b>	<b>18</b>	<b>50955</b>	<b>145</b>	<b>5</b>			

# CENTRO DE APOIO OPERACIONAL DE DEFESA DA SAÚDE – CESAU

Av. Joana Angélica, 1312, Prédio Principal, sala 402 – Nazaré. Tel.: 71 3103-6436 / 6522.

E-mail: [saudepública@mpba.mp.br](mailto:saudepública@mpba.mp.br)

Na região Norte, todos os municípios se encontram com coeficiente de incidência maior que 01.

## NÚCLEO REGIONAL DE SAÚDE: NORTE

Nº	Município	Confirmados Laboratorialmente			Confirmados Clínico		Total confirmados	Aguardando validação	%	População	Coef. de incidência/ 100.000 hab	Nº de dias após o último caso confirmado
		RT-PCR	Imunológico	Teste Rápido	Epidemiológico	Imagem						
1	JUAZEIRO	2321	58	13190	45	4	15618	39	1,46	216707	7.206,97	0
2	PAULO AFONSO	2573	48	4957	2	16	7596	69	0,71	117782	6.449,20	0
3	CAMPO FORMOSO	1845	4	2880	2	0	4731	11	0,44	71206	6.644,10	0
4	SENHOR DO BONFIM	2811	1	1596	2	2	4412	3	0,41	79015	5.583,75	0
5	UAUÁ	894	0	1507	2	2	2405	12	0,22	24240	9.921,62	0
6	CASA NOVA	374	3	1964	1	0	2342	125	0,22	71969	3.254,18	0

SECRETARIA DE SAÚDE - DIVISÃO DE VIGILÂNCIA EM SAÚDE

Página 8/19

Centro de Apoio Operacional de Defesa da Saúde  
Núcleo Regional de Saúde  
Estratégia de Vigilância Epidemiológica  
COVID-19

7	JAGUARARI	1095	1	902	0	1	1999	10	0,19	33570	5.954,72	1
8	JEREMOABO	322	1	1487	0	0	1810	5	0,17	40463	4.473,22	0
9	REMANSO	1164	2	503	0	0	1669	0	0,16	41008	4.069,94	0
10	PINDOBAÇU	519	9	1010	0	0	1538	1	0,14	20150	7.632,75	3
11	ITIÚBA	840	0	650	1	1	1492	3	0,14	36089	4.134,22	0
12	SOBRADINHO	589	3	876	2	0	1470	8	0,14	23191	6.338,67	0
13	CURAÇA	184	3	867	0	1	1055	7	0,10	34700	3.040,35	3
14	FILADÉLFIA	660	1	362	1	0	1024	1	0,10	16377	6.252,67	0
15	ABARÉ	418	0	500	0	1	919	2	0,09	20086	4.575,33	0
16	SENTO SÉ	209	1	707	0	0	917	3	0,09	40684	2.253,96	0
17	GLÓRIA	256	1	629	1	0	887	14	0,08	15221	5.827,48	0
18	SANTA BRÍGIDA	468	1	399	0	0	868	5	0,08	14213	6.107,09	0
19	ANTÔNIO GONÇALVES	412	0	404	1	1	818	5	0,08	11798	6.933,38	0
20	ANDORINHA	409	0	374	3	4	790	2	0,07	14595	5.412,81	0
21	CAMPO ALEGRE DE LOURDES	150	0	574	10	1	735	3	0,07	28798	2.552,26	0
22	PILÃO ARCADE	506	0	120	0	0	626	4	0,06	35048	1.786,12	2
23	PONTO NOVO	551	0	70	0	0	621	7	0,06	14914	4.163,87	2
24	CANUDOS	266	0	305	0	0	571	0	0,05	16668	3.425,73	0
25	PEDRO ALEXANDRE	282	0	207	0	1	490	9	0,05	16667	2.939,94	0
26	MACURURÉ	54	0	196	6	0	256	2	0,02	7824	3.271,98	0
27	RODELAS	169	0	67	0	0	236	4	0,02	9331	2.529,20	2
28	CHORROCHÓ	151	0	71	1	0	223	2	0,02	11177	1.995,17	0
	<b>TOTAL</b>	<b>20492</b>	<b>137</b>	<b>37374</b>	<b>80</b>	<b>35</b>	<b>58118</b>	<b>356</b>	<b>5</b>			

# CENTRO DE APOIO OPERACIONAL DE DEFESA DA SAÚDE – CESAU

Av. Joana Angélica, 1312, Prédio Principal, sala 402 – Nazaré. Tel.: 71 3103-6436 / 6522.

E-mail: [saudepública@mpba.mp.br](mailto:saudepública@mpba.mp.br)

No Núcleo Regional de Saúde Oeste, dos 36 municípios que compõem a região, todos apresentaram coeficiente de incidência acima de 01.

## NÚCLEO REGIONAL DE SAÚDE: OESTE

Nº	Município	Confirmados Laboratorialmente			Confirmados Clínico		Total confirmados	Aguardando validação	%	População	Coef. de incidência/100.000 hab	Nº de dias após o último caso confirmado
		RT-PCR	Imunológico	Teste Rápido	Epidemiológico	Imagem						
1	BARREIRAS	6201	27	11117	11	16	17372	72	1,62	155439	11.176,09	0
2	LUIS EDUARDO MAGALHÃES	4509	39	4840	2	7	9397	132	0,88	87519	10.737,10	0
3	BOM JESUS DA LAPA	1902	35	3016	30	3	4986	27	0,47	69148	7.210,62	0
4	SÃO DESIDÉRIO	776	3	1640	3	2	2424	24	0,23	33742	7.183,93	0
5	CORRENTINA	556	0	1770	2	0	2328	15	0,22	32137	7.243,99	0
6	SANTA RITA DE CÁSSIA	327	7	1892	1	0	2227	33	0,21	28338	7.858,71	0
7	BARRA	289	1	1753	0	0	2043	1	0,19	53578	3.813,13	0
8	SANTA MARIA DA VITÓRIA	1184	0	841	2	2	2029	18	0,19	39845	5.092,23	0
9	RIACHÃO DAS NEVES	427	3	714	1	2	1147	37	0,11	22339	5.134,52	0
10	PARATINGA	147	0	970	0	0	1117	5	0,10	32000	3.490,63	0
11	FORMOSA DO RIO PRETO	259	17	834	0	1	1111	6	0,10	25591	4.341,37	0
12	IBOTIRAMA	619	0	457	10	0	1086	3	0,10	26927	4.033,13	0
13	CORIBE	825	4	111	3	2	945	4	0,09	14194	6.657,74	0
14	CRISTÓPOLIS	290	0	561	0	0	851	0	0,08	13910	6.117,90	0
15	BURITIRAMA	570	0	265	0	1	836	0	0,08	21174	3.948,24	4
16	COCOS	759	1	49	3	1	813	0	0,08	18777	4.329,77	0
17	BAIANÓPOLIS	190	0	607	0	1	798	4	0,07	13877	5.750,52	0
18	WANDERLEY	536	8	253	0	0	797	1	0,07	12238	6.512,50	0
19	SÃO FELIX DO CORIBE	427	6	348	6	0	787	4	0,07	15391	5.113,38	0
20	OLIVEIRA DOS BREJINHOS	69	0	588	0	0	657	1	0,06	21825	3.010,31	0
21	ANGICAL	211	0	385	5	1	602	3	0,06	13977	4.307,08	0
22	JABORANDI	418	0	156	3	2	579	0	0,05	8385	6.905,19	2
23	MUQUÊM DE SÃO FRANCISCO	390	0	186	2	1	579	0	0,05	11348	5.102,22	3
24	SERRA DO RAMALHO	188	1	389	1	0	579	24	0,05	31472	1.839,73	0
25	COTEGIPE	269	0	271	0	0	540	0	0,05	13782	3.918,15	2
26	SERRA DOURADA	355	1	114	0	0	470	0	0,04	17386	2.703,32	0
27	CANÁPOLIS	194	0	153	1	0	348	1	0,03	9711	3.583,57	3
28	SANTANA	227	0	118	1	0	346	8	0,03	26614	1.300,07	3
29	MORPARÁ	219	0	67	0	0	286	0	0,03	8519	3.357,20	0

SESAB - SUVISA - DIVIP
Página 9/19

Sistema Epidemiológico  
COVID-19

30	TABOCCAS DO BREJO VELHO	49	0	212	0	0	261	0	0,02	12518	2.085,00	3
31	IPIUPIARA	40	0	211	0	0	251	5	0,02	9865	2.544,35	0
32	CATOLÂNDIA	158	0	72	0	0	230	1	0,02	3577	6.429,97	0
33	SÍTIO DO MATO	56	0	134	2	0	192	0	0,02	13012	1.475,56	2
34	MANSIDÃO	14	0	147	0	1	162	1	0,02	13643	1.187,42	1
35	BREJOLÂNDIA	63	0	80	0	0	143	0	0,01	10557	1.354,55	0
36	BROTAS DE MACAÚBAS	32	0	95	0	0	127	0	0,01	10231	1.241,33	3
<b>TOTAL</b>		<b>23745</b>	<b>153</b>	<b>35416</b>	<b>89</b>	<b>43</b>	<b>59446</b>	<b>430</b>	<b>6</b>			



# CENTRO DE APOIO OPERACIONAL DE DEFESA DA SAÚDE – CESAU

Av. Joana Angélica, 1312, Prédio Principal, sala 402 – Nazaré. Tel.: 71 3103-6436 / 6522.

E-mail: [saudepública@mpba.mp.br](mailto:saudepública@mpba.mp.br)

Na região Sudoeste, todos os municípios apresentaram coeficiente **maior** que 01.

## NÚCLEO REGIONAL DE SAÚDE: SUDOESTE

Nº	Município	Confirmados Laboratorialmente			Confirmados Clínico		Total confirmados	Aguardando validação	%	População	Coef. de Incidência/ 100.000 hab	Nº de dias após o último caso confirmado
		RT-PCR	Imunológico	Teste Rápido	Epidemiológico	Imagem						
1	VITÓRIA DA CONQUISTA	7260	10	24029	36	89	31424	31	2,94	338480	9.283,86	0
2	GUANAMBI	4921	4	3868	18	3	8814	22	0,82	84481	10.433,12	0
3	BRUMADO	4294	11	4467	10	23	8805	2	0,82	67195	13.103,65	0
4	ITAPETINGA	2252	56	2677	28	5	5018	3	0,47	76147	6.589,89	0
5	POÇÕES	271	4	2846	3	4	3128	1	0,29	46871	6.673,64	0
6	ITORORÓ	336	3	2735	0	1	3075	0	0,29	20382	15.086,84	2
7	LIVRAMENTO DE NOSSA SENHORA	866	6	1648	1	6	2527	16	0,24	45732	5.525,67	0
8	CAETITÉ	1303	0	1071	4	8	2386	3	0,22	50975	4.680,73	0
9	BARRA DA ESTIVA	363	0	1808	0	1	2172	18	0,20	20598	10.544,71	0
10	MACAÚBAS	644	0	1447	1	2	2094	2	0,20	49826	4.202,63	0
11	BARRA DO CHOÇA	1086	6	881	10	2	1985	2	0,19	31603	6.281,05	0
12	CÂNDIDO SALES	707	0	1039	1	2	1749	3	0,16	25189	6.943,51	0
13	ITAMBÉ	714	1	966	0	6	1687	8	0,16	23049	7.319,19	0
14	CACULÉ	394	0	1164	30	1	1589	8	0,15	23170	6.858,01	0
15	RIACHO DE SANTANA	1043	0	499	1	2	1545	1	0,14	35421	4.361,82	0
16	ITUAÇU	821	0	699	2	1	1523	10	0,14	18962	8.031,85	0
17	PLANALTO	220	0	1262	2	1	1485	4	0,14	26265	5.653,91	0
18	TANHACU	807	0	465	1	2	1275	0	0,12	20403	6.249,08	0
19	CONDEÚBA	816	1	344	3	1	1165	4	0,11	17247	6.754,80	0
20	IBICUI	450	1	601	1	0	1053	3	0,10	16198	6.500,80	0
21	IGUAÍ	422	17	540	31	1	1011	6	0,09	26916	3.756,13	0
22	CARINHANHA	683	7	306	12	0	1008	8	0,09	29018	3.473,71	0
23	PIRIPÁ	139	1	801	20	1	962	0	0,09	10707	8.984,78	0
24	IBIPITANGA	360	0	594	0	2	956	3	0,09	14902	6.415,25	3
25	DOM BÁSILIO	611	1	306	0	3	921	1	0,09	12199	7.549,80	0
26	MACARANI	272	62	538	0	1	873	0	0,08	18755	4.654,76	5
27	ANAGÉ	183	0	661	8	0	852	0	0,08	22005	3.871,85	1
28	CAATIBA	492	0	338	0	1	831	2	0,08	6758	12.296,54	0
29	URANDI	231	0	587	2	2	822	0	0,08	16658	4.934,57	0
30	BELO CAMPO	583	22	189	1	1	796	1	0,07	17211	4.624,95	0
31	ARACATU	270	1	501	24	0	796	0	0,07	13135	6.060,14	3
32	IBICOARA	75	0	671	35	1	782	3	0,07	19571	3.995,71	0
33	MAQUINIQUE	663	2	94	0	0	759	0	0,07	10112	7.505,93	0
34	PINDAÍ	472	0	266	8	4	750	0	0,07	16260	4.612,55	1
35	TANQUE NOVO	371	0	374	0	1	746	2	0,07	17366	4.295,75	0
36	RIO DO ANTÔNIO	363	0	366	0	0	729	12	0,07	15371	4.742,70	0
37	ITARANTIM	67	9	606	0	2	684	0	0,06	19747	3.463,82	2
38	CORDEIROS	553	0	108	0	0	661	0	0,06	8614	7.673,55	0
39	PRESIDENTE JÂNIO QUADROS	379	0	271	0	1	651	0	0,06	12338	5.276,38	0
40	CAETANOS	288	1	308	43	0	640	0	0,06	14542	4.401,05	1
41	PALMAS DE MONTE ALTO	391	0	247	1	0	639	8	0,06	21750	2.937,93	0
42	ENCRUZILHADA	138	0	489	1	1	629	1	0,06	17006	3.698,69	2
43	MORTUGABA	196	0	412	0	0	608	0	0,06	12042	5.049,00	2
44	CANDIBA	149	0	445	2	2	598	0	0,06	14319	4.176,27	2
45	NOVA CANAÃ	306	1	284	2	4	597	9	0,06	16462	3.626,53	0
46	TREMEDAL	279	0	313	2	1	595	0	0,06	16394	3.629,38	0
47	BOQUIRA	193	5	391	0	1	590	0	0,06	21508	2.743,17	0
48	LAGOA REAL	420	0	165	0	0	585	0	0,05	15665	3.734,44	0
49	IUIÚ	333	0	217	0	0	550	0	0,05	10994	5.002,73	0

## CENTRO DE APOIO OPERACIONAL DE DEFESA DA SAÚDE – CESAU

Av. Joana Angélica, 1312, Prédio Principal, sala 402 – Nazaré. Tel.: 71 3103-6436 / 6522.

E-mail: [saudepública@mpba.mp.br](mailto:saudepública@mpba.mp.br)

50	JACARACI	55	0	487	4	0	546	2	0,05	14842	3.678,75	0
51	RIO DE CONTAS	211	3	318	0	0	532	1	0,05	12989	4.095,77	0
52	PARAMIRIM	56	0	442	0	1	499	0	0,05	21607	2.309,44	0
53	IBIASSUCÉ	237	1	231	1	0	470	2	0,04	9224	5.095,40	2
54	POTIRAGUÁ	139	1	325	0	2	467	0	0,04	7224	6.464,56	5
55	IGAPORÁ	203	0	264	0	0	467	0	0,04	15640	2.985,93	3
56	MIRANTE	79	2	360	5	0	446	6	0,04	8641	5.161,44	0
57	BOM JESUS DA SERRA	66	1	355	1	0	423	0	0,04	9880	4.281,38	4
58	RIBEIRÃO DO LARGO	260	0	122	0	0	382	0	0,04	5812	6.572,61	5
59	MALHADA	210	0	159	1	2	372	0	0,03	16845	2.208,37	2
60	FIRMINO ALVES	107	1	246	0	2	356	0	0,03	5617	6.337,90	0
61	MATINA	279	0	69	3	2	353	1	0,03	12201	2.893,21	0
62	SEBASTIÃO LARANJEIRAS	284	0	61	0	1	346	0	0,03	11434	3.026,06	5
63	GUAJERU	214	1	112	1	0	328	0	0,03	6937	4.728,27	1
64	JUSSIAPE	185	1	105	0	1	292	0	0,03	6186	4.720,34	3
65	CARAÍBAS	48	0	236	0	0	284	0	0,03	8951	3.172,83	4
66	LICÍNIO DE ALMEIDA	99	1	178	3	1	282	1	0,03	12388	2.276,40	2
67	ÉRICO CARDOSO	18	1	257	0	0	276	2	0,03	10610	2.601,32	0
68	MAETINGA	43	0	207	2	3	255	0	0,02	3161	8.067,07	0
69	CONTENDAS DO SINCORÁ	127	0	122	3	0	252	0	0,02	4066	6.197,74	0
70	MALHADA DE PEDRAS	167	2	78	0	1	248	0	0,02	8393	2.954,84	10
71	FEIRA DA MATA	217	0	18	0	1	236	0	0,02	5665	4.165,93	0
72	CATURAMA	81	0	132	0	2	215	0	0,02	9329	2.304,64	4
73	BOTUPORÁ	137	0	58	0	1	196	0	0,02	10211	1.919,50	2
74	RIO DO PIRES	56	0	106	1	0	163	3	0,02	11655	1.398,54	2
	<b>TOTAL</b>	<b>43028</b>	<b>247</b>	<b>70952</b>	<b>369</b>	<b>210</b>	<b>114806</b>	<b>215</b>	<b>11</b>			

## CENTRO DE APOIO OPERACIONAL DE DEFESA DA SAÚDE – CESAU

Av. Joana Angélica, 1312, Prédio Principal, sala 402 – Nazaré. Tel.: 71 3103-6436 / 6522.

E-mail: [saudepública@mpba.mp.br](mailto:saudepública@mpba.mp.br)

Na região Sul, com 68 municípios, todos apresentaram coeficiente de incidência acima de 01. A região apresenta municípios com elevados coeficientes:

### NÚCLEO REGIONAL DE SAÚDE: SUL

Nº	Município	Confirmados Laboratorialmente			Confirmados Clínico		Total confirmados	Aguardando validação	%	População	Coef. de Incidência/ 100.000 hab	Nº de dias após o último caso confirmado
		RT-PCR	Imunológico	Teste Rápido	Epidemiológico	Imagem						
1	ITABUNA	18555	5	12912	189	38	31699	32	2,96	213223	14.866,60	0
2	ILHÉUS	16271	15	3855	54	83	20278	53	1,90	162327	12.492,07	0
3	JEQUIÉ	9121	127	6826	23	24	16121	19	1,51	155966	10.336,23	0
4	VALENÇA	4126	14	2551	9	4	6704	29	0,63	96562	6.942,69	0
5	JAGUAQUARA	2854	8	3041	2	2	5907	2	0,55	54423	10.853,87	0
6	MARACÁS	1252	2	1912	1	2	3169	6	0,30	20834	15.210,71	0
7	IPIAÚ	928	14	2186	4	4	3136	6	0,29	45873	6.836,27	0
8	CAMACAN	1331	2	1400	78	4	2815	1	0,26	31988	8.800,18	0
9	GANDU	1413	4	1174	1	2	2594	0	0,24	32403	8.005,43	0
10	ITAJUIPE	1372	1	1106	1	1	2481	6	0,23	20491	12.107,75	0
11	CAMAMU	1348	4	859	5	0	2216	1	0,21	35316	6.274,78	1
12	IBIRATAIA	1191	0	970	1	2	2164	1	0,20	15312	14.132,71	0
13	IBICARAI	1424	4	526	37	0	1991	0	0,19	21689	9.179,77	3
14	URUÇUCA	857	2	1022	3	6	1890	2	0,18	20519	9.210,98	0
15	UBATÁ	883	0	918	0	7	1808	6	0,17	27035	6.687,63	0
16	COARACI	952	11	806	6	6	1781	2	0,17	16993	10.480,79	0
17	IBIRAPITANGA	752	1	866	1	6	1626	2	0,15	23375	6.956,15	0
18	ITUBERÁ	890	8	708	2	1	1609	18	0,15	28602	5.625,48	0
19	WENCESLAU GUIMARÃES	735	2	861	7	0	1605	0	0,15	21101	7.606,27	0
20	MARAU	913	2	504	125	3	1547	7	0,14	20570	7.520,66	0
21	BUERAREMA	997	0	298	2	0	1297	0	0,12	18349	7.068,51	0
22	CAIRU	947	1	268	9	1	1226	13	0,11	18176	6.745,16	1
23	CANAVIEIRAS	1085	6	104	4	3	1202	1	0,11	31099	3.865,08	1
24	ITACARÉ	1082	0	90	1	1	1174	0	0,11	28296	4.149,00	0
25	ITAGIBA	432	4	695	0	1	1132	4	0,11	14579	7.764,59	0
26	TAPERÓA	676	0	374	74	1	1125	0	0,11	21074	5.338,33	0
27	UNA	995	0	120	0	1	1116	11	0,10	19002	5.873,07	0
28	MANOEL VITORINO	717	0	373	2	5	1097	0	0,10	13240	8.285,50	0
29	UBAITABA	754	14	305	7	2	1082	2	0,10	19056	5.678,00	0
30	SANTA LUZIA	712	0	312	1	1	1026	0	0,10	12597	8.144,80	3
31	TEOLÂNDIA	473	0	472	1	0	946	1	0,09	14943	6.330,72	0
32	AURELINO LEAL	706	5	208	7	2	928	0	0,09	11531	8.047,87	0
33	ITAPITANGA	601	0	287	14	0	902	0	0,08	10313	8.746,24	3

## CENTRO DE APOIO OPERACIONAL DE DEFESA DA SAÚDE – CESAU

Av. Joana Angélica, 1312, Prédio Principal, sala 402 – Nazaré. Tel.: 71 3103-6436 / 6522.

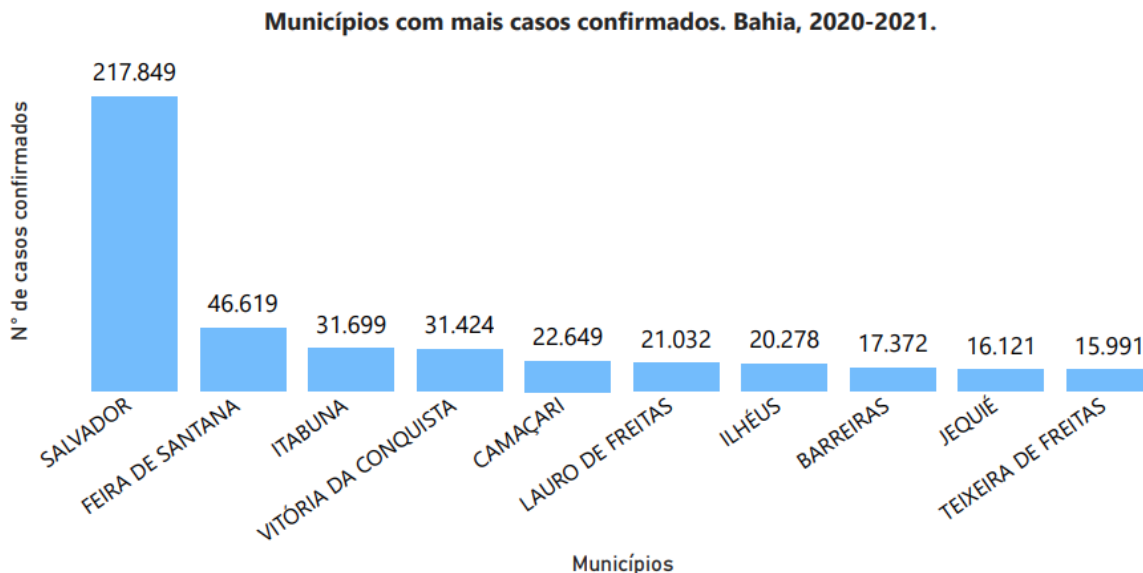
E-mail: [saudepública@mpba.mp.br](mailto:saudepública@mpba.mp.br)

34	ITIRUCU	815	1	69	0	5	890	1	0,08	12576	7.076,97	2
35	PAU BRASIL	647	0	211	16	1	875	0	0,08	9831	8.900,42	3
36	BOA NOVA	337	4	508	0	0	849	0	0,08	12633	6.720,49	0
37	DÁRIO MEIRA	75	0	768	0	0	843	0	0,08	10710	7.871,15	0
38	JITAÚNA	535	5	234	20	1	795	0	0,07	11166	7.119,83	0
39	MASCOTE	654	0	126	11	0	791	0	0,07	13822	5.722,76	0
40	ITAGI	340	0	436	2	2	780	0	0,07	12351	6.315,28	0
41	FLORESTA AZUL	551	0	174	40	2	767	0	0,07	10629	7.216,11	3
42	PIRAÍ DO NORTE	388	0	370	6	0	764	1	0,07	10023	7.622,47	0
43	ITAPÉ	472	2	240	25	1	740	0	0,07	8761	8.446,52	1
44	NOVA ITARANA	381	31	321	0	0	733	0	0,07	8226	8.910,77	0
45	IGRAPIÚNA	512	0	192	19	0	723	1	0,07	13226	5.466,51	1
46	ARATACA	395	0	319	1	0	715	0	0,07	11019	6.488,79	2
47	SÃO JOSÉ DA VITÓRIA	469	0	187	40	0	696	0	0,07	5657	12.303,34	5
48	GONGOGI	401	2	275	9	3	690	6	0,06	7128	9.680,13	0
49	BREJÕES	531	0	148	1	0	680	1	0,06	14295	4.756,91	0
50	APUAREMA	436	11	218	1	0	666	0	0,06	7330	9.085,95	1
51	JUSSARI	450	0	149	45	1	645	0	0,06	5833	11.057,77	7
52	ITAUARA	266	0	370	1	0	637	1	0,06	8319	7.657,17	0
53	LAJEDO DO TABOCAL	563	0	65	3	1	632	1	0,06	8562	7.381,45	1
54	SANTA INÊS	318	1	280	1	1	601	0	0,06	10631	5.653,28	0
55	ALMADINA	167	2	431	0	0	600	0	0,06	5464	10.980,97	5
56	NOVA IBIÁ	320	0	267	0	0	587	0	0,05	6591	8.906,08	0
57	NILO PEÇANHA	405	1	169	10	0	585	0	0,05	13997	4.179,47	0
58	PLANALTINO	355	0	227	1	0	583	8	0,05	9322	6.254,02	0
59	BARRO PRETO	412	1	149	15	1	578	0	0,05	5591	10.338,04	0
60	SANTA CRUZ DA VITÓRIA	294	1	229	1	0	525	0	0,05	6315	8.313,54	4
61	AIQUARA	121	2	340	0	1	464	0	0,04	4446	10.436,35	2
62	ITAMARI	243	0	199	0	12	454	0	0,04	8035	5.650,28	0
63	BARRA DO ROCHA	289	0	123	1	1	414	0	0,04	5714	7.245,36	3
64	CRAVOLÂNDIA	334	0	65	1	0	400	1	0,04	5349	7.478,03	0
65	LAFAIETE COUTINHO	140	0	255	2	0	397	1	0,04	3724	10.660,58	0
66	ITAJU DO COLÔNIA	269	2	95	14	3	383	0	0,04	6682	5.731,82	3
67	IRAJUBA	98	2	209	0	0	309	1	0,03	7260	4.256,20	0
68	IRAMAIA	107	0	118	0	2	227	0	0,02	8537	2.659,01	0
	<b>TOTAL</b>	<b>90435</b>	<b>324</b>	<b>57445</b>	<b>957</b>	<b>251</b>	<b>149412</b>	<b>248</b>	<b>14</b>			

## CENTRO DE APOIO OPERACIONAL DE DEFESA DA SAÚDE – CESAU

Av. Joana Angélica, 1312, Prédio Principal, sala 402 – Nazaré. Tel.: 71 3103-6436 / 6522.

E-mail: [saudepublica@mpba.mp.br](mailto:saudepublica@mpba.mp.br)



Dos 1.071.899 casos confirmados, 1.035.647 já encontram-se recuperados e 13.549 casos encontram-se ativos. Dos 1.035.647 casos recuperados 2.432 (0,23%) são da população indígena e 49.761 (4,80%) são profissionais de saúde.

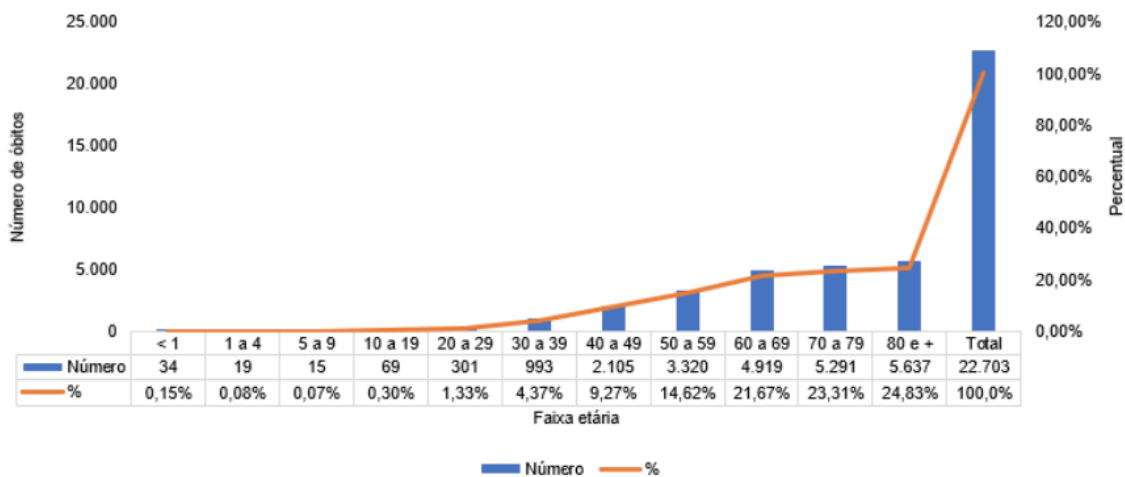
O número total de óbitos por Covid-19 na Bahia desde o início da pandemia é de 22.703, representando uma letalidade de 2,12%. Dentre os óbitos, 55,80% ocorreram no sexo masculino e 44,20% no sexo feminino. Em relação ao quesito raça e cor, 54,84% corresponderam a parda, seguidos por branca com 22,17%, preta com 15,50%, amarela com 0,42%, indígena com 0,14% e não há informação em 6,93% dos óbitos. O percentual de casos com comorbidade foi de 61,31%, com maior percentual de doenças cardiovasculares e outras síndromes metabólicas (73,11%).

# CENTRO DE APOIO OPERACIONAL DE DEFESA DA SAÚDE – CESAU

Av. Joana Angélica, 1312, Prédio Principal, sala 402 – Nazaré. Tel.: 71 3103-6436 / 6522.

E-mail: [saudepública@mpba.mp.br](mailto:saudepública@mpba.mp.br)

Figura 9. Distribuição dos óbitos confirmados de COVID-19, segundo faixa etária. Bahia, 2020- 2021\*



Dados referentes a 14/06/2021

## Cenário Bahia



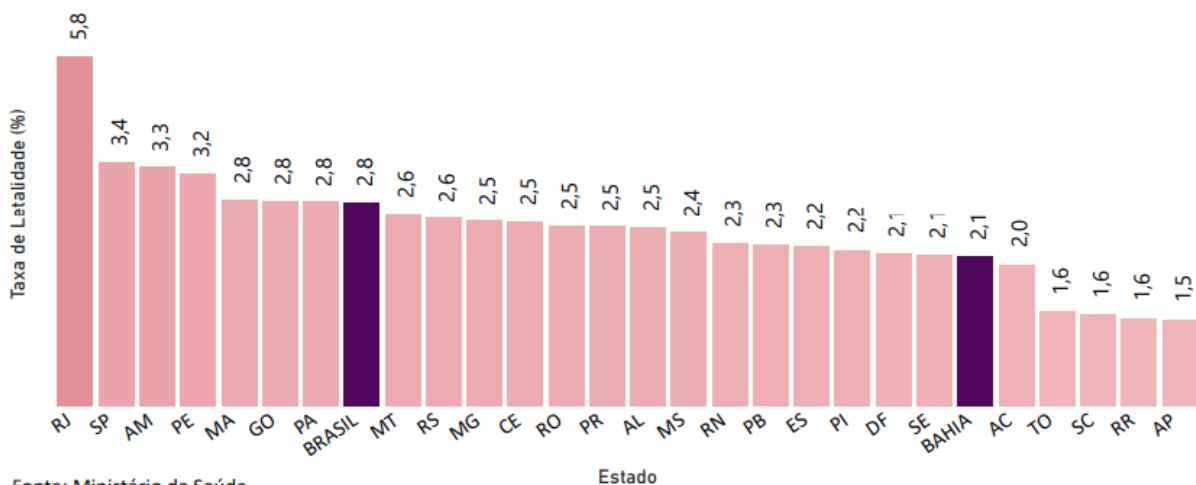
\*Ativos = Casos confirmados - Recuperados - Óbitos

# CENTRO DE APOIO OPERACIONAL DE DEFESA DA SAÚDE – CESAU

Av. Joana Angélica, 1312, Prédio Principal, sala 402 – Nazaré. Tel.: 71 3103-6436 / 6522.

E-mail: [saudepublica@mpba.mp.br](mailto:saudepublica@mpba.mp.br)

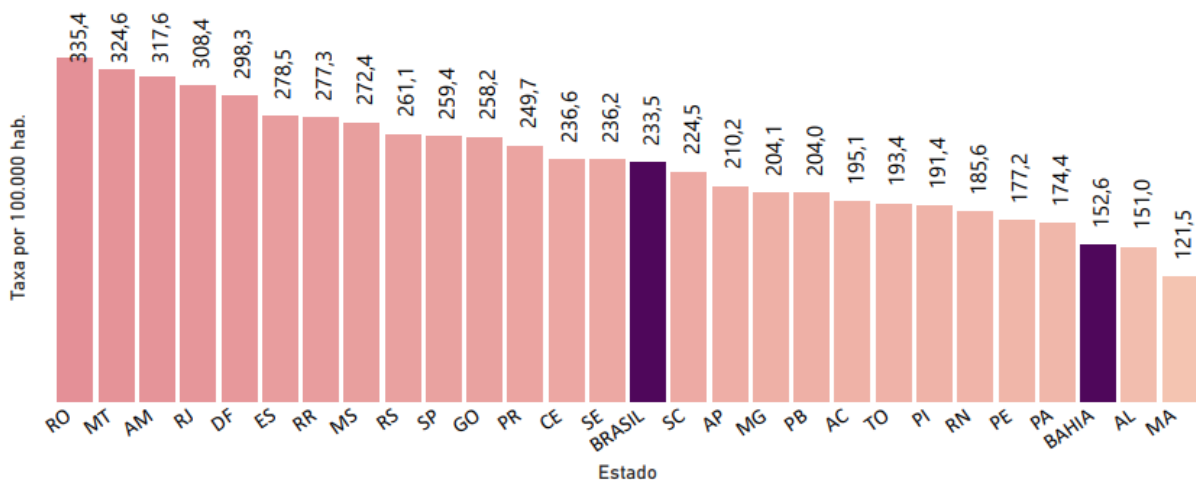
**Taxa de letalidade por COVID-19, segundo Unidade da Federação. Brasil, 2021.**



Fonte: Ministério da Saúde

Dados referentes a terça-feira, 15 de junho de 2021

**Taxa de mortalidade por COVID-19, segundo Unidade da Federação. Brasil, 2021.**



Fonte: Ministério da Saúde

Dados referente a terça-feira, 15 de junho de 2021



## CENTRO DE APOIO OPERACIONAL DE DEFESA DA SAÚDE – CESAU

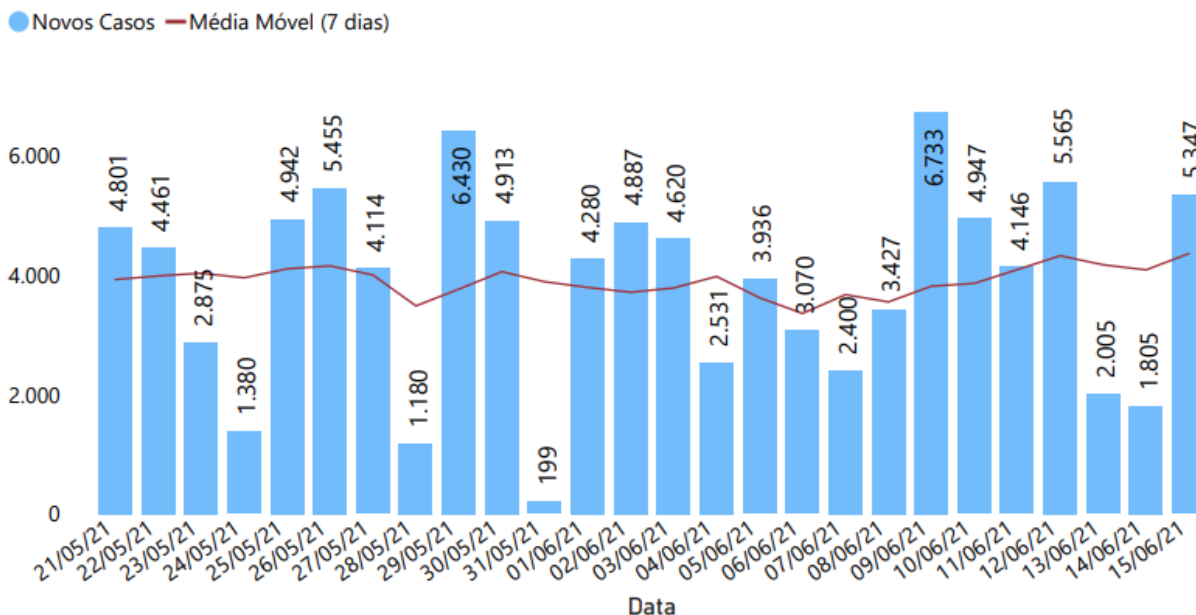
Av. Joana Angélica, 1312, Prédio Principal, sala 402 – Nazaré. Tel.: 71 3103-6436 / 6522.

E-mail: [saudepublica@mpba.mp.br](mailto:saudepublica@mpba.mp.br)

Importante se faz conhecer os conceitos de taxa de letalidade e taxa de mortalidade para melhor compreensão do comportamento da doença.

- A **taxa de mortalidade** é a quantidade de pessoas que morreram por uma doença, **em relação à população total de um lugar.**
- A **taxa de letalidade**, por sua vez, se refere à quantidade de pessoas que morreram por determinada doença, **em relação à quantidade de acometidos por ela.**

**Número de incremento de casos confirmados de COVID-19, segundo últimos 26 dias. Bahia, 2020-2021.**

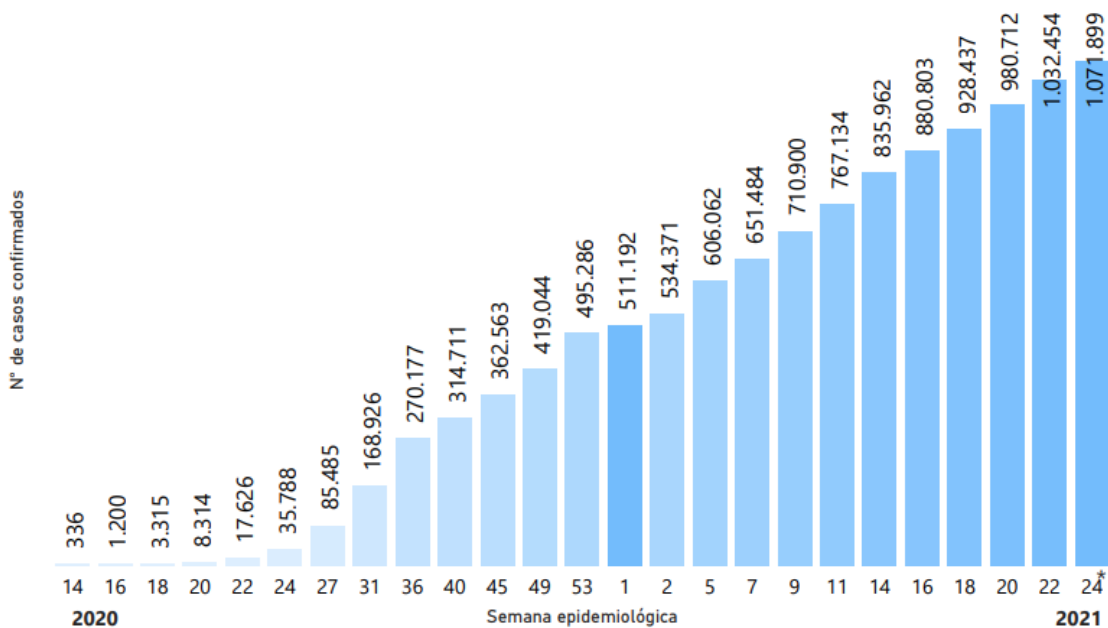


# CENTRO DE APOIO OPERACIONAL DE DEFESA DA SAÚDE – CESAU

Av. Joana Angélica, 1312, Prédio Principal, sala 402 – Nazaré. Tel.: 71 3103-6436 / 6522.

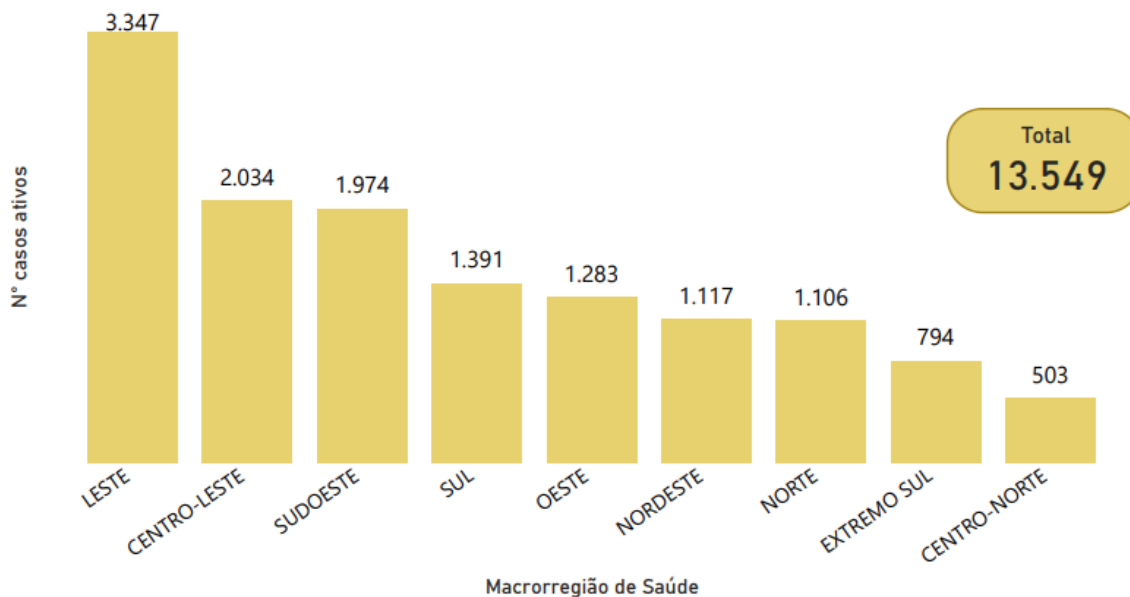
E-mail: [saudepublica@mpba.mp.br](mailto:saudepublica@mpba.mp.br)

Acumulado dos casos confirmados por semana epidemiológica. Bahia, 2020-2021\*.



\* Semana em curso

Nº casos ativos de COVID-19 por Macrorregião de Saúde. Bahia, 2021.



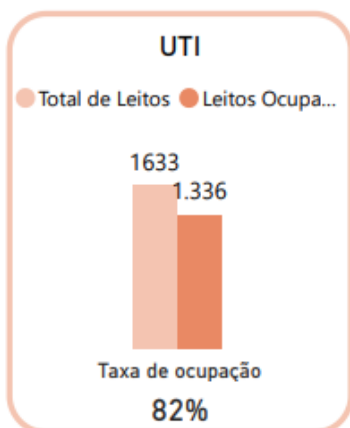
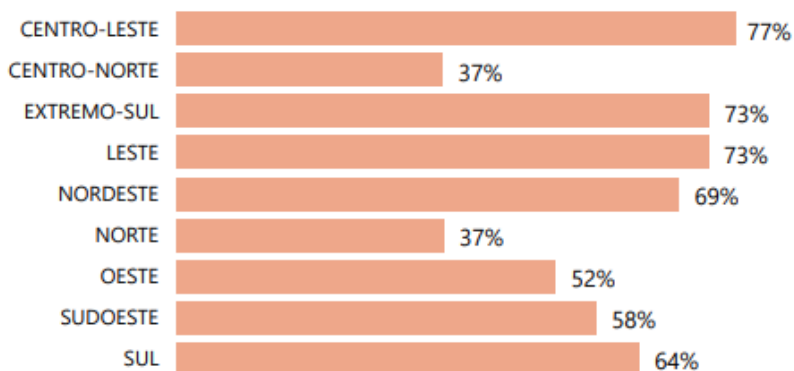
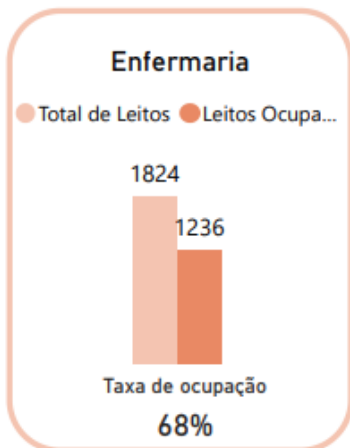
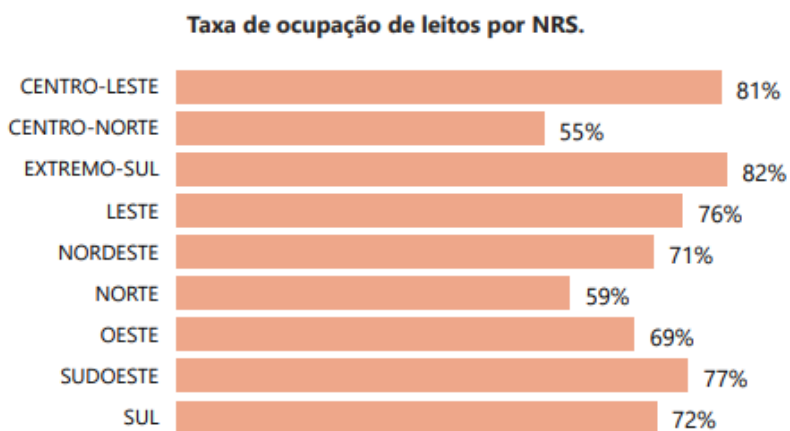
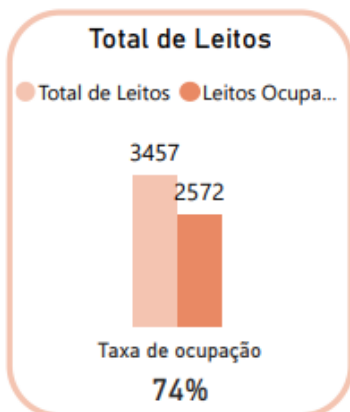
Casos ativos em outros estados e LPI em outros municípios: 0

# CENTRO DE APOIO OPERACIONAL DE DEFESA DA SAÚDE – CESAU

Av. Joana Angélica, 1312, Prédio Principal, sala 402 – Nazaré. Tel.: 71 3103-6436 / 6522.

E-mail: [saudepublica@mpba.mp.br](mailto:saudepublica@mpba.mp.br)

## Situação dos leitos COVID-19 - Bahia, 2021.



# CENTRO DE APOIO OPERACIONAL DE DEFESA DA SAÚDE – CESAU

Av. Joana Angélica, 1312, Prédio Principal, sala 402 – Nazaré. Tel.: 71 3103-6436 / 6522.

E-mail: [saudepublica@mpba.mp.br](mailto:saudepublica@mpba.mp.br)

## Situação dos leitos COVID-19. Bahia, 2021.

### Bahia

Taxa de ocupação

**74%**

#### Total de Leitos

● Total de Leitos ● Leitos Ocupados

3457

2572

#### Enfermaria adulto

● Total de Leitos ● Leitos Ocupados

Taxa de ocupação

**68%**

1757

1188

Taxa de ocupação

**72%**

#### Enfermaria pediátrica

● Total de Leitos ● Leitos Ocupados

67

48

#### UTI adulto

● Total de Leitos ● Leitos Ocupados

Taxa de ocupação

**82%**

1598

1314

Taxa de ocupação

**63%**

#### UTI pediátrica

● Total de Leitos ● Leitos Ocupados

35

22

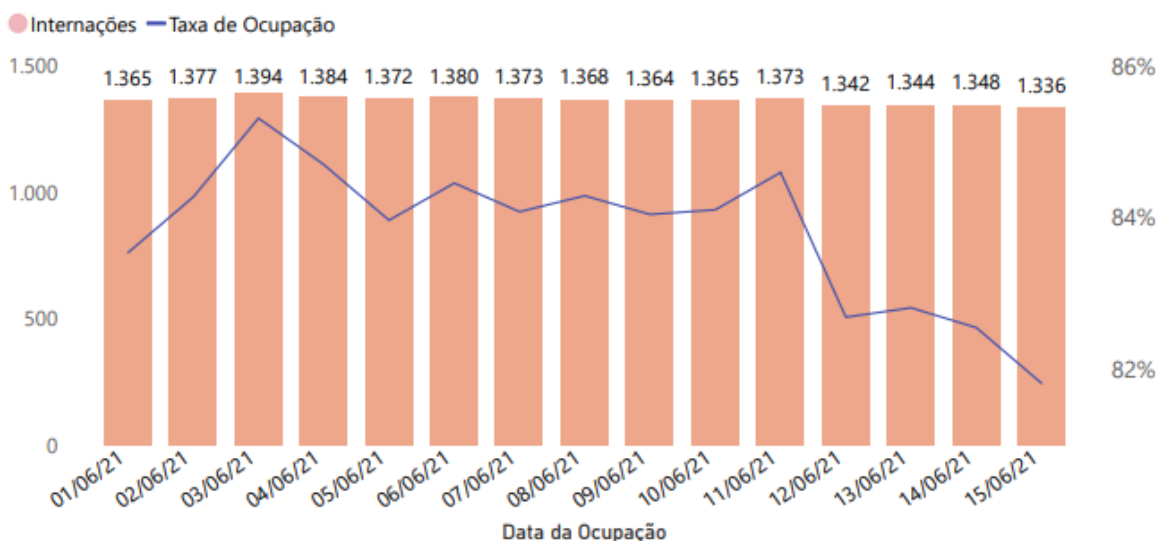
# CENTRO DE APOIO OPERACIONAL DE DEFESA DA SAÚDE – CESAU

Av. Joana Angélica, 1312, Prédio Principal, sala 402 – Nazaré. Tel.: 71 3103-6436 / 6522.

E-mail: [saudepublica@mpba.mp.br](mailto:saudepublica@mpba.mp.br)

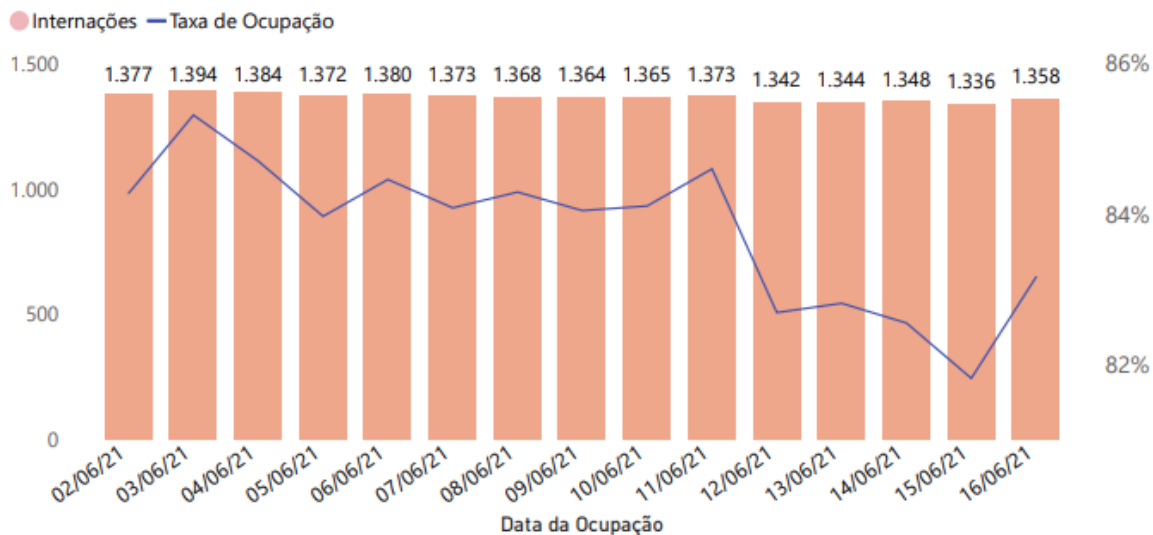
## DIA 15/06/2021

Número de pacientes internados por COVID-19 e taxa de ocupação em UTI. Bahia, 2020-2021.



## DIA 16/06/2021

Número de pacientes internados por COVID-19 e taxa de ocupação em UTI. Bahia, 2020-2021.



**CENTRO DE APOIO OPERACIONAL DE DEFESA DA SAÚDE – CESAU**

Av. Joana Angélica, 1312, Prédio Principal, sala 402 – Nazaré. Tel.: 71 3103-6436 / 6522.

E-mail: [saudepublica@mpba.mp.br](mailto:saudepublica@mpba.mp.br)



Dra. Ana Paula Mattos

Creneb 11208

MPE/CESAU

Matrícula 353616