

# TERMO DE COMPROMISSO DE AJUSTAMENTO DE CONDUTA (TAC)


Estabelece o compromisso de ajustamento de conduta às prescrições constitucionais e legais, visando a reparação integral dos danos ambientais provocados pela indevida supressão de vegetação nativa na Fazenda Torrinha, localizada em Barra/BA.


Inquerito Civil Público

IDEA nº: 003.0.207466/2015.

COMPROMISSÁRIO(S):  
Edilson Ribeiro da Cruz

Promotoria de Justiça Regional Especializada em  
Meio Ambiente de Barreiras  
pjraambiental@mpba.mp.br





MINISTÉRIO PÚBLICO  
 DO ESTADO DA BAHIA  
 PROMOTORIA DE JUSTIÇA ESPECIALIZADA  
 EM MEIO AMBIENTE DE ÂMBITO REGIONAL,  
 COM SEDE EM BARREIRAS

IDEA nº 003.0.207466/2015

Em consonância com o artigo 5º, §6º, da Lei nº 7.347, de 24 de julho de 1985, bem como o artigo 83 da Lei Complementar nº 11/96, em observância ao disposto na Resolução CNMP nº 179/2017, bem como a Resolução OECPIBA nº 11/2022, por intermédio do presente instrumento, tendo como partes:

## Partes



o **Ministério Público do Estado da Bahia**, doravante denominado **COMPROMITENTE**, neste ato representado pelo Promotor de Justiça Eduardo Antonio Bittencourt Filho, titular da Promotoria de Justiça Regional Ambiental com sede em Barreiras;


e o senhor **Edilson Ribeiro da Cruz**, brasileiro, divorciado, agropecuarista, CPF nº 251.679.285-91, residente à Rodovia BR 020/135 Km 13, s/nº, Distrito Industrial, Barreiras/BA, doravante denominado **COMPROMISSÁRIO**, acompanhado por seu advogado, o senhor Eliezer Silveira Salles, OAB/SP nº 367.347;

## Fundamentação



**Considerando** que "todos têm direito ao meio ambiente ecologicamente equilibrado, bem de uso comum do povo e essencial à sadia qualidade de vida", entendido esse como o conjunto de condições, leis, influências e interações de ordem física, química e biológica, que permite, abriga e rege a vida em todas as suas formas" (art. 225, caput, da Constituição Federal e art. 3º, inciso I, da Lei nº 6.938/81):

**Considerando** que é dever do Poder Público e da coletividade a defesa e a preservação do meio ambiente para as presentes e futuras gerações;



IDEA nº 003.0.207466/2015

**Considerando** que as condutas e atividades consideradas lesivas ao meio ambiente sujeitarão os infratores, pessoas físicas ou jurídicas, a sanções civis, penais e administrativas, independentemente da obrigação de reparar os danos causados, nos termos do art. 225, parágrafo 3º da Constituição Federal;

**Considerando** que, por determinação constitucional (CF, art. 129, inciso III), é função institucional do Ministério Público a proteção dos interesses difusos e coletivos, dentre os quais o meio ambiente;

**Considerando** que, segundo o Código Florestal Brasileiro (Lei nº 12.651/2012), em seu artigo 26, a supressão de vegetação nativa para uso alternativo do solo, tanto de domínio público como de domínio privado, dependerá do cadastramento do imóvel no Cadastro Ambiental Rural - CAR (CEFIR, na Bahia), e de prévia autorização (ASV) do órgão ambiental competente e integrante do Sistema Nacional de Meio Ambiente – SISNAMA;

**Considerando** que, segundo a Política Estadual de Meio Ambiente (Lei nº 10.431/2006), em seu artigo 123, a autorização para supressão da vegetação nativa necessaria à alteração do uso do solo para a implantação ou ampliação de empreendimentos, somente será concedida mediante demonstração ao órgão competente da sua viabilidade ambiental, técnica e econômica;

**Considerando** que a supressão ou degradação da vegetação nativa de modo ilícito representa utilização do imóvel rural em desacordo com a função socioambiental, prevista no artigo 186 da Constituição Federal, bem como uso irregular da propriedade, nos termos do § 1º, artigo 2º, do Código Florestal.

**Considerando** que, segundo dados e relatórios do Painel Intergovernamental sobre Mudanças Climáticas (IPCC)<sup>1</sup>, órgão vinculado à Organização das Nações Unidas (ONU), o desmatamento é uma das principais causas de liberação de gases do efeito estufa, responsáveis pelo aquecimento global e pelo processo de mudanças climáticas já comprovadas cientificamente;

**Considerando** que uma das estratégias para a defesa da biodiversidade e combate às mudanças climáticas é a impedir o desmatamento legal, fonte de incontáveis prejuízos aos diversos biomas nacionais, incluindo o cerrado, considerado um dos ecossistemas mais ameaçados do planeta em virtude da elevada taxa

<sup>1</sup> <https://www.ipcc.ch/>

IDEA nº 003.0.207466/2015

MINISTÉRIO PÚBLICO  
DO ESTADO DA BAHIA  
PROMOTORIA DE JUSTIÇA ESPECIALIZADA  
EM MEIO AMBIENTE, DE AMBITO REGIONAL,  
COM SEDE EM BARREIRAS



de supressão de vegetação nativa?;

**Considerando** que, de acordo com a Declaração de Líderes publicada durante a Conferência das Nações Unidas sobre Mudanças Climáticas (COP26), realizada em Glasgow/Escócia (2021), a proteção de florestas se tornou prioridade global, tendo o Brasil como um dos signatários do documento?;

**Considerando** o teor do Acordo de Cooperação Técnica nº 11/09/2020/CNMP, firmado entre o Conselho Nacional do Ministério Público (CNMP), o Instituto Arapau de Educação e Desenvolvimento Sustentável e a Associação Brasileira dos Membros do Ministério Público de Meio Ambiente (ABRAMPA), visando o compartilhamento de informações e tecnologias sobre o uso da terra no Brasil para a proteção do meio ambiente, através do uso dos dados e informações reunidos pelo Projeto Mappiomas, ao qual o Ministério Público do Estado da Bahia expressamente aderiu;

**Considerando** as orientações trazidas pela Nota Técnica nº 01/2021-CMA, de 01 de fevereiro de 2021, emitida pela Comissão de Meio Ambiente do CNMP, que busca fomentar a implementação de medidas tecnológicas de controle dos desmatamentos ilegais, a exemplo do uso de sistemas de monitoramento remoto;

**Considerando** que, à luz da referida Nota Técnica 01/2021-CMA, os tribunais pátrios têm se manifestado de forma sistemática pela validade das imagens de satélites como meio idôneo para comprovar formas de uso do solo e, também, a ocorrência de ilícitos ambientais;

**Considerando** que, também nesse sentido, o Conselho Nacional de Justiça (CNJ) expediu a Recomendação nº 99, de 21 de maio de 2021, pela qual orienta os magistrados a utilizarem dados de sensoriamento remoto e informações obtidas por satélite na instrução probatória de ações ambientais?;

**Considerando** que, nesse contexto, para além da reparação do dano ambiental, é necessário exigir o uso regular do imóvel rural e o exercício do direito de propriedade em consonância com a função socioambiental, ou seja, a regulamentação ambiental da propriedade, nas perspectivas tanto formal quanto ecológica, à luz da legislação aplicável;

<sup>2</sup> <https://mappiomas.org/>

<sup>3</sup> <https://ukcop26.org/glasgow-leaders-declaration-on-forests-and-land-use/>

<sup>4</sup> <https://atos.cnj.jus.br/files/original1342402021052560acted0b907d.pdf>

**Considerando** que o Cadastro Estadual Florestal de Imóveis Rurais – CEFIR, regulado pelo Decreto nº 15.810/2014, é obrigatório para todos os imóveis rurais, com a finalidade de integrar as informações ambientais das propriedades e posses rurais, compondo base de dados para controle, monitoramento, planejamento ambiental e econômico e combate ao desmatamento (art. 59):

**Considerando** que o termo de compromisso ao CEFIR tem como objetivo fixar obrigações e estabelecer compromissos ligados à regularização ambiental dos imóveis rurais, em especial quanto aos remanescentes de vegetação nativa, APP, RL, licenciamento ambiental e outorga de recursos hídricos, dentre outros (art. 70):

**Considerando** que no ato de registro no CEFIR o proprietário ou possuidor rural deve declarar detalhadamente a existência de passivos ambientais relativos à vegetação nativa, especificando sua localização, respectivas coordenadas geográficas e modalidade de recuperação (art. 66, § 1º), para possibilitar o adequado acompanhamento pelo órgão ambiental;

**Considerando** o caráter permanente e dinâmico do CEFIR, que deve ser atualizado pelo proprietário ou possuidor sempre que houver alteração na situação jurídica ou na utilização do imóvel (art. 134), a indicar que, para imóveis já cadastrados, novos passivos ambientais também devem ser declarados, através da correção ou alteração das informações constantes do sistema;

**Considerando** que a conduta de prestar informação falsa ou enganosa no CEFIR, ainda que por omissão, inclusive através de estudo, laudo ou relatório ambiental, pode caracterizar o crime previsto no artigo 69-A da Lei nº 9.605/98 ou o crime previsto no artigo 299 do Código Penal;

**Considerando** que a inscrição do imóvel rural no CEFIR ou a atualização/correção de seus dados, atendidos os requisitos normativos, estabelece a regularidade ambiental para todos os fins previstos em lei até que haja a análise e manifestação do órgão competente (art. 77);

**Considerando** que, na linha do quanto decidido pelo STJ no paradigma acórdão do Recurso Especial nº 1.198.727-MG, a responsabilidade civil decorrente do dano ambiental deve ser compreendida o mais amplamente possível, incluindo também as várias dimensões do dano causado (dano moral coletivo, mais valia ecológica ilícita, perda transitória/intercorrente das funções ecológicas, dano climático, dano ao solo, dano residual ou permanente etc.);

IDEA nº 003.0.207466/2015

MINISTÉRIO PÚBLICO  
DO ESTADO DA BAHIA  
PROMOTORIA DE JUSTIÇA ESPECIALIZADA  
EM MEIO AMBIENTE, DE ÂMBITO REGIONAL  
COM SEDE EM BARREIRAS



IDEA nº 003.0.207466/2015

MINISTÉRIO PÚBLICO  
 DO ESTADO DA BAHIA  
 PROMOTORIA DE JUSTIÇA ESPECIALIZADA  
 EM MEIO AMBIENTE, DE AMBITO REGIONAL,  
 COM SEDE EM BARREIRAS



**Considerando** ainda a jurisprudência firmada pelo STJ no sentido de que a necessidade de reparação integral da lesão ao meio ambiente permite a cumulação das obrigações de fazer, não fazer e indenizar, como bem pontuado no Recurso Especial nº 1.669.185-RS, dentre diversos outros julgados;

**Considerando** que, nesse sentido, além da regulamentação ambiental ecológica promovida através dos PRAs e PRADs, anexados eletronicamente ao CEFIR e monitorados pelo órgão ambiental, remanesce a obrigatoriedade da reparação dos danos ambientais *lato sensu*, irreparáveis *in natura*, decorrentes da supressão ou degradação de vegetação nativa, bem como do impedimento da regeneração natural nas áreas de preservação permanente, reserva legal ou outra ambientalmente protegida;

**Considerando** que dentre as diversas formas de reparação do dano ambiental, a recuperação *in natura* e *in situ* é sempre preferencial, mas pode ser substituída pela compensação por equivalente ecológico (*in natura* e *extra situ*), quando a restauração se mostrar impossível ou desproporcional e a opção pelo equivalente ecológico se apresentar como mais vantajosa ao meio ambiente;

**Considerando** ainda que, dentre as formas de reparação ambiental, a compensação econômica (indenização) é sempre residual, tendo espaço apenas quando as outras não forem viáveis;

**Considerando** que, diante da irreversibilidade dos danos ambientais e das incertezas da recuperação, a reparação ao meio ambiente pela compensação por equivalente ecológico (*in natura* e *extra situ*), notadamente em ecossistemas mais frágeis, traz as vantagens de evitar as complexidades, lentidões inerentes à execução de PRADs, podendo também resultar em ganho ambiental pelo acréscimo de áreas protegidas;

**Considerando** que a ampliação dos espaços especialmente protegidos (unidades de conservação, reservas legais e áreas de preservação permanente) tem sido considerada como uma das estratégias mais eficientes para prevenção de desmatamentos e proteção da biodiversidade;

**Considerando** que a Lei nº 9.985/2000 prevê, dentre as unidades de conservação de uso sustentável, a Reserva Particular do Patrimônio Natural (RPPN), como uma área privada, gravada com perpetuidade, com o objetivo de conservar a diversidade biológica (art. 21);

**Considerando** que no interior das RPPNs é vedado a

exploração de atividades produtivas, sendo permitidas apenas pesquisas e visitas com objetivos turísticos, recreativos e educacionais;

**Considerando** que, diante de suas características e finalidades, a instituição de RPPN pode ser utilizada como estratégia de responsabilização ambiental, visando a reparação de danos através da compensação pela preservação de área com equivalência ecológica aquela em que o dano foi identificado, quando cabível;

**Considerando** que as diversas formas de reparação ambiental podem ser mescladas, visando assegurar, de forma mais ampla e eficiente, um resultado útil que garanta o ressarcimento dos danos causados à natureza (Súmula 629 STJ);

**Considerando** que para a supressão não autorizada de vegetação nativa, praticada em áreas especialmente protegidas (reserva legal e áreas de preservação permanente), a recomposição exige a elaboração e execução de Plano de Recuperação Ambiental (PRA), a ser anexado ao registro no CEFIR da propriedade rural (Decreto nº 15.180/2014, art. 66, IV);

**Considerando** que, para a supressão não autorizada de vegetação nativa, praticada em áreas passíveis de uso alternativo do solo, é cabível a reparação por equivalente ecológico;

**Considerando** que no julgamento do incidente de Assunção de Competência nº 13 (IAC 13), o Superior Tribunal de Justiça (STJ) estabeleceu teses relativas ao direito de acesso à informação ambiental (transparência ativa), inclusive sobre a possibilidade de averbações em matrículas imobiliárias a pedido do Ministério Público;

**Considerando** que tal entendimento é baseado na Lei de Acesso à Informação (Lei nº 12.527/2011), que determina ser dever dos órgãos e entidades públicas promover, independentemente de requerimentos (transparência ativa), a divulgação de informações de interesse coletivo ou geral por eles produzidas ou custodiadas (art. 8º, caput), devendo utilizar todos os meios e instrumentos legítimos de que dispuserem (5º e 6º);

**Considerando** que, diante da relevância e do dever comum de proteção ambiental (CF, art. 225), as informações ambientais são de interesse coletivo e geral, notadamente quando relacionadas à atuação do Ministério Público na apuração de possíveis ilícitos contra o meio ambiente, razão pela qual devem ser amplamente divulgadas por todos os órgãos públicos, em especial através de

IDEA nº 003.0.207466/2015

MINISTÉRIO PÚBLICO  
DO ESTADO DA BAHIA  
PROCURADORIA DE JUSTIÇA ESPECIALIZADA  
EM MEIO AMBIENTE, DE AMBITO REGIONAL  
COM SEDE EM BARREIRAS



IDEA nº 003.0.207466/2015

MINISTÉRIO PÚBLICO  
DO ESTADO DA BAHIA  
PROCURADORIA DE JUSTIÇA ESPECIALIZADA  
EM MEIO AMBIENTE DE ÂMBITO REGIONAL  
COM SEDE EM BARREIRAS



sistemas de informações ou de registros públicos existentes, não apenas o registro de imóveis (Lei nº 6.015/73);

**Considerando** que a solução negociada de conflitos, atendidos os limites da legalidade, se alinha com os propósitos de resolução e máxima eficiência, evitando a judicialização do litígio ambiental e os riscos e incertezas da tutela judicial;

**Considerando** que, nos autos deste procedimento investigatório em curso, restou apurada a ocorrência de indevida supressão de vegetação nativa em uma área de aproximadamente 114,74 hectares na Fazenda Torrinha (matrícula nº 3.126 do CRH), localizadas em Barra/BA, pela ausência de autorização do órgão ambiental competente;

As partes acima decidem firmar, nos autos deste **inquérito civil**, o presente **COMPROMISSO DE AJUSTAMENTO DE CONDTA, na forma prevista nas cláusulas a seguir fixadas**, para fins de resolução definitiva da situação aventada no referido procedimento administrativo, comprometendo-se ao que segue:

## Cláusula Primeira (Do objeto: reconhecimento dos danos e condutas a serem ajustadas)

8

1. As partes reconhecem a procedência do objeto deste procedimento, ou seja, que o(s) **COMPROMISSÁRIO(S)** é proprietário da área onde ocorreu a supressão de aproximadamente 114,74 hectares de vegetação nativa, na Fazenda Torrinha (matrículas 3.126 do CRH), sem a devida autorização do órgão ambiental competente, localizadas em Barra/BA (Coordenadas Geográficas GPS UTM 0687304º S e 8729845º W), conforme RFA nº 1632/2014-20313, lavrado pelo INEMA.

1.1. Diante da constatação do referido dano ambiental, as partes reconhecem a necessidade de ajustar meios para a sua integral reparação.

1.2. Para o cumprimento de todos os compromissos e cláusulas previstas neste ajuste, o(s) **COMPROMISSÁRIO(S)** se obrigam solidariamente.



## Clausula Segunda

(Da regularização ambiental através da correção do CEFIR)

**2.** Quanto à supressão ilegal de vegetação, que afetou áreas de vegetação nativa, o(s) **COMPROMISSÁRIO(S)** se obriga(m) a, no âmbito do CEFIR, corrigir as informações anteriormente prestadas, para declarar todos os passivos ambientais.

**2.1.** Para os passivos ambientais relativos à áreas de preservação permanente (APP), reserva legal (RL) ou outros espaços especialmente protegidos, deverá ser elaborado e anexado ao CEFIR o respectivo Plano de Recuperação Ambiental (PRA), a ser executado de acordo com a metodologia e cronograma previstos no termo de compromisso, enquanto não analisado e aprovado pelo órgão ambiental competente.

**2.2.** Visando a regularização ambiental e para garantir a utilização do imóvel rural de acordo com a sua função socioambiental, após a correção dos respectivos cadastros no CEFIR, o(s) **COMPROMISSÁRIO(S)** se obriga(m) a observar as demais normas da legislação ambiental, conforme termos de compromisso firmados.

**2.3.** Após as correções devidas no(s) CEFIR do(s) imóvel(eis) rural(ais) em questão, bem como a análise pelo órgão competente, tendo em vista as exigências legais aplicáveis à supressão de vegetação nativa para uso alternativo do solo (Código Florestal, artigos 26 à 28 e Lei Estadual nº 10.431/2006, art. 123), o(s) **COMPROMISSÁRIO(S)** também se obriga(m) a atender outras determinações porventura impostas pelo órgão ambiental (reposição florestal, plantio compensatório, medidas mitigadoras diversas etc.), nos prazos por ele fixados, visando a completa reparação do passivo ambiental provocado.

**Prazo: 60 dias.**

## Clausula Terceira

(Da reparação dos danos ambientais pela criação de RPPN)

3. Ainda quanto à supressão de vegetação nativa não autorizada, que gerou danos à flora e à fauna, impactando negativamente a biodiversidade, além de danos ambientais *latu sensu* (intercorrentes e extrapatrimoniais), em áreas passíveis de uso alternativo do solo, o(s) **COMPROMISSÁRIO(S)** se obriga(m) à reparação, através da compensação por equivalente ecológico, mediante a instituição de unidade de conservação, na modalidade **Reserva Particular do Patrimônio Natural (RPPN)**, em uma área total não inferior à 1/4 (cento e catorze) hectares, no âmbito do Sistema Estadual de Unidades de Conservação (SEUC).

**3.1. A(s) área(s) escolhida(s) para a criação da RPPN deve(rão) observar as seguintes exigências:**

**a)** ser(em) contínua(s) e contígua(s) à outras áreas especialmente protegidas (reserva legal ou área de preservação permanente), para permitir a conectividade dos espaços;

**b)** ser(em) integrada(s) por vegetação nativa primária ou secundária em estágio médio ou avançado de regeneração, a ser comprovado por estudo ambiental específico e detalhado;

**c)** não estar(em) incluída(s) entre aquelas reivindicadas ou indicadas como territórios de povos e comunidades tradicionais (Decreto nº 6.040/2007), ser(em) objeto de processo/procedimento discriminatório de terras públicas ou de outras ações/demandas que questionem sua(s) posse(s) ou propriedade(s);

**d)** sua(s) matrícula(s) imobiliária(s) deve(m) estar livre(s) e desimpedida(s) de quaisquer ônus que possam resultar na suspensão ou perda, parcial ou total, do direito de propriedade, a exemplo de hipotecas, arrendamentos, garantias, bloqueios etc.;

**e)** para a escolha e cálculo da área total mínima da RPPN a ser criada, na forma prevista nesta cláusula, não será admitida a inclusão e computo de áreas de preservação permanente (Lei 12.651/2012, artigos 4º a 9º), áreas de reserva legal (Lei 12.651/2012, artigos 12 a 24) ou outros espaços já especialmente protegidos por normas ambientais;

**f)** ser(em) ecologicamente equivalente(s) à área suprimida irregularmente tendo, no mínimo, o mesmo grau de relevância para a proteção ambiental, observando o mapeamento da WWF/INEMA relativo às áreas prioritárias para conservação da biodiversidade na Bahia, o que deve ser atestado por estudo ambiental específico e detalhado;

IDEA nº 003.0.207466/2015

MINISTÉRIO PÚBLICO  
DO ESTADO DA BAHIA  
PROMOTORIA DE JUSTIÇA ESPECIALIZADA  
EM MEIO AMBIENTE, DE AMBITO REGIONAL  
COM SEDE EM BARREIRAS





**g)** estar(em) localizada(s) na mesma sub-bacia hidrográfica do local do dano apurado neste procedimento;

**h)** estar(em) cadastrada(s) no CEFIR, no SNRC/INCRA e ser(em) de propriedade do(s) **COMPROMISSÁRIO(S)**, na forma da respectiva matrícula imobiliária;

**i)** ser(em) preferencialmente localizada(s) no mesmo imóvel em que ocorreu o dano, salvo se nele não houver remanescente de vegetação nativa suficiente para integrar a área total mínima da RPPN;

**j)** caso seja necessária a utilização de outro imóvel(eis) rural(ais) para a implementação da RPPN em questão (diverso do local do dano), deverão ser utilizados, observadas as demais exigências previstas neste termo, aqueles situados em áreas prioritárias para a conservação da biodiversidade na Bahia (indicadas para criação de unidades de conservação), na forma do mapeamento realizado pelo WWF/INEMA;

**k)** a exigência da alínea anterior poderá ser dispensada quando se mostrar excessivamente onerosa para o(s) **COMPROMISSÁRIO(S)**, desde que o pedido de dispensa seja justificado tecnicamente, demonstrando a ausência de prejuízos para a finalidade da RPPN, além de expressamente admitido pelo **COMPROMITENTE**.

**3.2.** A RPPN a ser criada permitirá a realização de pesquisas científicas e a visitação com objetivos educacionais, de acordo com o seu plano de manejo.

**3.3.** A soltura de animais silvestres na RPPN deverá ser admitida, de acordo com a legislação aplicável, devendo o(s) **COMPROMISSÁRIO(S)** formalmente cadastrar a unidade como Área de Soltura de Animais Silvestres (ASAS), em até 60 (sessenta) dias após a publicação da portaria de criação da RPPN.

**3.4.** A elaboração e custeio do plano de manejo da RPPN será de inteira responsabilidade do(s) **COMPROMISSÁRIO(S)**, devendo ser concluído e publicado em até 01 (um) ano após a expedição da portaria de criação da unidade de conservação. O plano de manejo deverá contemplar, dentre outras previsões, medidas para evitar e mitigar danos decorrentes de incêndios florestais, ações voltadas para educação ambiental e para especial proteção da fauna silvestre.

**3.5.** O(s) **COMPROMISSÁRIO(S)** se obrigam a adotar todas as providências úteis e necessárias para assegurar a permanente manutenção dos atributos ambientais da RPPN.

**3.6. O(s) COMPROMISSÁRIO(S)** se obrigam a protocolar o requerimento de criação da unidade de conservação junto órgão ambiental competente, com a observância de todos os requisitos e a apresentação de toda documentação necessária, na forma da legislação aplicável, dentro de um prazo máximo de 60 (sessenta) dias.

**3.7.** Uma vez protocolado o requerimento, o(s) **COMPROMISSÁRIO(S)** devem atender à todas as exigências do órgão ambiental dentro dos prazos concedidos e diligenciar para a celeridade da tramitação do requerimento de criação da RPPN, para que a portaria de criação seja publicada em até **01 (um) ano** da data do protocolo inicial.

**3.8.** Todos os custos envolvidos na criação e manutenção da RPPN serão suportados pelo(s) **COMPROMISSÁRIO(S)**.

**3.9.** Não será admitida a compensação de reserva legal ou de outros passivos ambientais na área da RPPN.

**3.10.** Uma vez criada a RPPN, em todos os seus acessos devem ser fixadas permanentemente, em local de fácil visualização, **placas informativas**, com dimensão mínima de 4m<sup>2</sup> (quatro metros quadrados), com o seguinte texto: "Unidade de conservação da natureza criada pela Portaria nº (citar número e data da portaria) em cumprimento à termo de ajustamento de conduta firmado com o Ministério Público do Estado da Bahia, nos autos do inquérito civil nº (incluir o número deste procedimento), como forma de compensação pela prática de danos ambientais". Nas placas devem ser incluídas a logomarca do MPBA, bem como do órgão ambiental responsável.

**3.11.** A área da RPPN será precisamente georreferenciada em toda a sua extensão, além de permanentemente cercada e identificada com placas de advertência, sendo tal obrigatoriedade concluída em até 30 (trinta) dias após a publicação de sua portaria de criação.

**3.12.** Todos os atributos ambientais da área a ser utilizada para a compensação florestal, com a instituição da RPPN, deverão ser comprovados através de estudo ambiental específico e detalhado, seguindo as normas técnicas aplicáveis, inclusive contendo inventários de flora e fauna, imagens, georreferenciamento do espaço, bem como a necessária anotação de responsabilidade técnica (ART) do(s) profissional(is) encarregado(s) da elaboração.

IDEA nº 003.0.207466/2015

MINISTÉRIO PÚBLICO  
DO ESTADO DA BAHIA  
PROMOTORIA DE JUSTIÇA ESPECIALIZADA  
EM MEIO AMBIENTE, DE AMBITO REGIONAL,  
COM SEDE EM BARRERAS



IDEA nº 003.0.207466/2015

MINISTÉRIO PÚBLICO  
DO ESTADO DA BAHIA  
PROMOTÓRIA DE JUSTIÇA ESPECIALIZADA  
EM MEIO AMBIENTE, DE ÂMBITO REGIONAL,  
COM SEDE EM BARRERAS



## Claúsula Quarta

(Da reparação pecuniária pelos danos ambientais residuais)

4. Diante da abrangência das demais exigências já previstas nas demais cláusulas deste termo, voltadas para a reparação *in natura* ao meio ambiente, o(s) **COMPROMISSÁRIO(S)** ficam desobrigados de outras compensações pecuniárias.

## Claúsula Quinta

(Das demais obrigações de regularização ambiental)

5. Independente de expressa menção no presente termo, o(s) **COMPROMISSÁRIO(S)** também deverão regularizar todas as demais atividades desenvolvidas nos imóveis em que foram identificados os danos (cláusula primeira), requerendo licenças, autorizações, permissões, outorgas ou dispensas de uso de recursos hídricos, efetuando cadastros, prestando informações ou quaisquer outras medidas exigidas por lei.  
Prazo: 30 (trinta) dias.

5.1. Para a satisfação das obrigações contidas nesta cláusula, o(s) **COMPROMISSÁRIO(S)** deverá(ão) informar as irregularidades aos órgãos ambientais competentes e atender às determinações por eles emitidas, dentro dos prazos fixados.

## Claúsula Sexta

(Da fiscalização do ajuste)

6. Para fiscalizar o cumprimento deste compromisso, o **COMPROMITENTE** poderá delegar poderes a quaisquer órgãos ou

entidades, a seu critério, além de poder delegar ou requisitar concurso de força policial, sendo que deste termo será dada ampla divulgação para que qualquer um do povo possa e todo servidor público deva, obrigatoriamente, comunicar ao **COMPROMITENTE** quaisquer desvios ou faltas no adimplemento.

**6.1.** A fiscalização da regularização ambiental formalmente obtida através da correção dos dados do CEFIR, em especial a veracidade das informações prestadas, deverá ser realizada pelo órgão ambiental, na forma da legislação aplicável, sem prejuízo do acompanhamento paralelo pelo **COMPROMITENTE**, sempre que necessário para assegurar o integral cumprimento deste ajuste.

## Clausula Sétima (Da publicidade e divulgação do TAC)

**7.** Em razão da natureza difusa e coletiva dos interesses regulados por este ajuste, bem como pela natureza real (*propter rem*) das obrigações assumidas, devem as partes dar ampla divulgação aos termos deste acordo.

**7.1.** O(s) **COMPROMISSÁRIO(S)** fará(ão) publicar cópia deste termo de compromisso em jornal de grande circulação na região e em site regional de notícias.  
**Prazo: 30 (trinta) dias.**

**7.2.** O **COMPROMITENTE** remeterá cópia integral ou extrato deste ajuste para publicação em Diário Oficial.

## Clausula Oitava (Do dever de informar/accompanhamento do TAC)

**8.** Após firmado o ajuste, o(s) **COMPROMISSÁRIO(S)** se obrigam a enviar trimestralmente ao **COMPROMITENTE**, até o dia 05 (cinco), relatórios completos das medidas adotadas no período para

o cumprimento integral das obrigações assumidas neste ajuste.

**8.1.** Os relatórios periódicos de cumprimento do TAC, previstos nesta cláusula, para que sejam considerados válidos e assim anexados ao procedimento de acompanhamento, serão remetidos eletronicamente, utilizando linguagem clara, objetiva e concisa, com foco na apresentação das informações devidas e trazendo necessariamente o conteúdo mínimo e os anexos na forma fixada pelo **COMPROMITENTE**.

**8.2.** Uma vez cumpridas integralmente as obrigações pactuadas, o(a) **COMPROMISSÁRIO(A)** deverá apresentar o relatório periódico final de cumprimento do TAC, atendendo à forma e ao conteúdo mínimo indicados pelo **COMPROMITENTE**.

**8.3.** A não apresentação das informações devidas, nos prazos estipulados, sobre o integral cumprimento das obrigações assumidas, através dos relatórios periódicos previstos nesta cláusula, atendendo à forma e ao conteúdo mínimo fixados, será considerada como inadimplimento deste compromisso, possibilitando sua cobrança pela via judicial.

**8.4.** Durante o acompanhamento do cumprimento deste ajuste, sempre que necessário, poderá o **COMPROMITENTE** exigir outros esclarecimentos sobre o efetivo cumprimento das obrigações, sendo que o não atendimento será considerado como descumprimento das obrigações assumidas.

**8.5.** Os relatórios periódicos de cumprimento do TAC deverão ser enviados pelo(a) **COMPROMISSÁRIO(A)**, independentemente de serem exigidos pelo **COMPROMITENTE**, até o integral cumprimento das obrigações assumidas e a apresentação do relatório final.

**8.6.** A mera remessa do relatório periódico devido, intermediário ou final, não gera automaticamente a quitação das obrigações nele citadas e devidas pelo(a) **COMPROMISSÁRIO(A)**, que serão aferidas pelo **COMPROMITENTE** no procedimento de acompanhamento instaurado.

IDEA nº 003.0.207466/2015

MINISTÉRIO PÚBLICO  
DO ESTADO DA BAHIA  
PROMOTORIA DE JUSTIÇA ESPECIALIZADA  
EM MEIO AMBIENTE, DE AMBITO REGIONAL,  
COM SEDE EM BARREIRAS



9. O descumprimento de qualquer dos prazos e obrigações constantes do presente instrumento, importará na responsabilização solidária da(s) **COMPROMISSÁRIA(S)**, resultando no pagamento de multa cominatória diária no valor de **R\$ 500,00 (quinhentos reais)**, a qual deverá ser revertida para um fundo de proteção aos interesses difusos ou para entidade sem fins lucrativos, com atuação na área ambiental, na forma a ser indicada pelo **COMPROMITENTE**, sem prejuízo da execução específica das obrigações assumidas e das sanções administrativas e penais cabíveis.

9.1. A multa aplicável será devida a partir da caracterização do descumprimento da obrigação, quer seja pelo vencimento do prazo concedido e desatendido (obrigações de fazer) ou pela realização do ato proibido (obrigação de não fazer).

9.2. Para fins de cobrança e pagamento, o valor da multa estipulada será reajustado de acordo com a variação IPCA-E (ou outro índice equivalente que porventura o substitua), por dia de descumprimento, de modo a preservar sua expressão econômica, além de juros de mora, de 1% (um por cento) ao mês.

## Cláusula Décima (Da eficácia executiva do TAC)

10. Este instrumento produzirá efeitos legais a partir de sua celebração e terá eficácia de título executivo extrajudicial, na forma dos artigos 5º, §6º, da Lei nº 7.347/85, e 585, VIII, do Código de Processo Civil, sem prejuízo das demais sanções aplicáveis e da eventual homologação judicial de uma de suas vias, a critério do **COMPROMITENTE**.

## Cláusula Décima Primeira (Da natureza propter rem / eficácia das obrigações assumidas)

11. O presente termo de compromisso de ajustamento de conduta obriga a todos os sucessores, a qualquer título, do(s)





MINISTÉRIO PÚBLICO  
DO ESTADO DA BAHIA  
PROMOTORIA DE JUSTIÇA ESPECIALIZADA  
EM MEIO AMBIENTE, DE AMBITO REGIONAL,  
COM SEDE EM BARRERAS

IDEA nº 003.0.207466/2015

**COMPROMISSÁRIO(S)**, na propriedade, gestão ou posse das áreas nele citadas, sendo ineficaz qualquer estipulação em contrário (Código Florestal, artigo 2º, §2º).

**11.1.** Para garantir a ciência à terceiros interessados, o(s) **COMPROMISSÁRIO(S)** deverá(ão) encaminhar cópia deste termo de compromisso ao Cartório de Registro de Imóveis competente, para que seja averbada junto à(s) matrícula(s) imobiliária(s) da(s) propriedade(s) envolvida(s) neste ajuste, de modo a garantir o amplo conhecimento.

**Prazo: 30 (trinta) dias.**

**11.2.** O(s) **COMPROMISSÁRIO(S)** deverá(ão), também, anexar e manter permanentemente cópia deste termo de compromisso junto ao(s) CEFIR(s) da(s) propriedade(s) envolvida(s) neste ajuste, de modo a garantir o amplo conhecimento.

**Prazo: 30 (trinta) dias.**

**11.3.** Poderão ser desconsideradas personalidades jurídicas sempre que forem obstáculo ao efetivo ressarcimento integral dos prejuízos causados ao meio ambiente, bem como às obrigações reparatórias assumidas neste compromisso, na forma do artigo 4º da Lei nº 9.605/98.

17

## Clausula Decima Segunda (Das eventuais retificações ou complementações)

**12. O COMPROMITENTE** poderá, a qualquer tempo, diante de novas informações ou se assim as circunstâncias impuserem para a garantia dos interesses protegidos, exigir a retificação ou complementação este compromisso, determinando outras providências que se fizerem necessárias.

**12.1.** As referidas retificações ou complementações somente ocorrerão através de novo ajuste entre as partes, por instrumento aditivo e/ou modificativo.

## Clausula Decima Terceira (Dos custos relacionados)



**13. O(s) COMPROMISSÁRIO(S)** suportarão todos os custos relacionados ao cumprimento e comprovação do integral atendimento deste compromisso de ajustamento de conduta.

**13.1.** O mencionado ônus se estende às diligências e perdas eventualmente requisitadas pelo **COMPROMITENTE** ou órgão delegado por este para a fiscalização do efetivo cumprimento das cláusulas deste termo.

**13.2.** Ônus também inclui a aquisição e apresentação de imagens de satélite das áreas citadas neste ajuste, bem como a utilização de outros recursos tecnológicos, de acordo com as especificações técnicas a serem oportunamente indicadas pelo **COMPROMITENTE**.

### Clausula Décima Quarta (Da homologação pelo CSM-PBA)

**14.** Após lavrado e assinado pelas partes, este acordo, com os autos do inquérito civil, será encaminhado ao Egrégio Conselho Superior do Ministério Público para ratificação e homologação da respectiva promoção de arquivamento.

**14.1.** A referida homologação não é condição para a cobrança das obrigações assumidas, tendo como objetivo apenas confirmar o arquivamento do procedimento correlato.

### Clausula Décima Quinta (Dos prazos)



15. Os prazos para cumprimento das obrigações assumidas neste termo passam a correr a partir da data de sua assinatura, contida no final deste documento, salvo disposição expressa em sentido diverso contida em outra cláusula deste ajuste.

15.1. As obrigações que não possuem prazo específico de cumprimento, prevista em outra cláusula, serão consideradas devidas **30 (trinta) dias** após a assinatura deste termo.

## Cláusula Décima Sexta (Do foro contratual)

16. Elegem as partes, com renúncia expressa de qualquer outro, por mais privilegiado que seja, o foro da **Comarca de Barra/BA** para dirimir quaisquer dúvidas ou conflitos oriundos do presente termo, o qual têm o(s) **COMPROMISSÁRIO(S)** por irrevogável.

## Cláusula Décima Sétima (Do acompanhamento do cumprimento das obrigações assumidas)

17. Após a celebração do presente compromisso, será instaurado procedimento administrativo para o acompanhamento do cumprimento das obrigações assumidas.

17.1. Todas as informações relativas ao atendimento das obrigações, inclusive os relatórios periódicos enviados pelo(s) **COMPROMISSÁRIO(S)**, serão reunidos no procedimento de acompanhamento.

17.2. Para a análise do conteúdo dos relatórios periódicos e do cumprimento efetivo do ajuste firmado, o **COMPROMITENTE** poderá solicitar a auxílio de outros órgãos públicos especializados, incluindo universidades e instituições técnicas e de pesquisa.

**17.3.** Uma vez comprovado o cumprimento de todas as obrigações previstas neste compromisso, o procedimento de acompanhamento será arquivado.

IDEA nº 003.0.207466/2015

MINISTÉRIO PÚBLICO  
DO ESTADO DA BAHIA  
PROMOTORIA DE JUSTIÇA ESPECIALIZADA  
EM MEIO AMBIENTE DE AMBITO REGIONAL  
COM SEDE EM BARREIRAS



## Cláusula Décima Oitava (Da responsabilização penal e administrativa)

**18.** O presente ajuste abrange apenas a responsabilização civil pelas condutas nele descritas (reparação integral do dano), também sendo apto, se necessário, para a eventual comprovação da prévia composição do dano ambiental, na forma do artigo 27 da Lei nº 9.605/98.

**18.1.** A eventual responsabilidade pela prática de crimes ambientais (Lei nº 9.605/98), se cabível, deverá ser discutida em procedimento específico.

**18.2.** Este compromisso não abrange a responsabilidade por eventuais infrações administrativas ambientais cometidas (multas, embargos etc.), que devem ser discutidas e solucionadas perante o competente órgão integrante do Sistema Nacional de Meio Ambiente – SISNAMA, na forma da legislação aplicável.

## Assinaturas

E, por estarem de acordo, firmam o presente instrumento de compromisso em vias de igual teor e forma.

Barreiras/BA, 30 de novembro de 2022.

**Eduardo Antonio Bittencourt Filho**  
(assinatura eletrônica)  
**Promotor de Justiça**

IDEA nº 003.0.207466/2015

MINISTÉRIO PÚBLICO DO ESTADO DA BAHIA  
PROMOTORIA DE JUSTIÇA ESPECIALIZADA EM MEIO AMBIENTE DE ÂMBITO REGIONAL  
COM SEDE EM BARRISMAS



EDILSON RIBEIRO DA CRUZ  
DA CRUZ:  
25167928591

Edilson Ribeiro da Cruz  
Compromissário

*Edilson Ribeiro da Cruz*  
Eliezer Silveira Salles  
Advogado  
OAB/SP nº 367.347